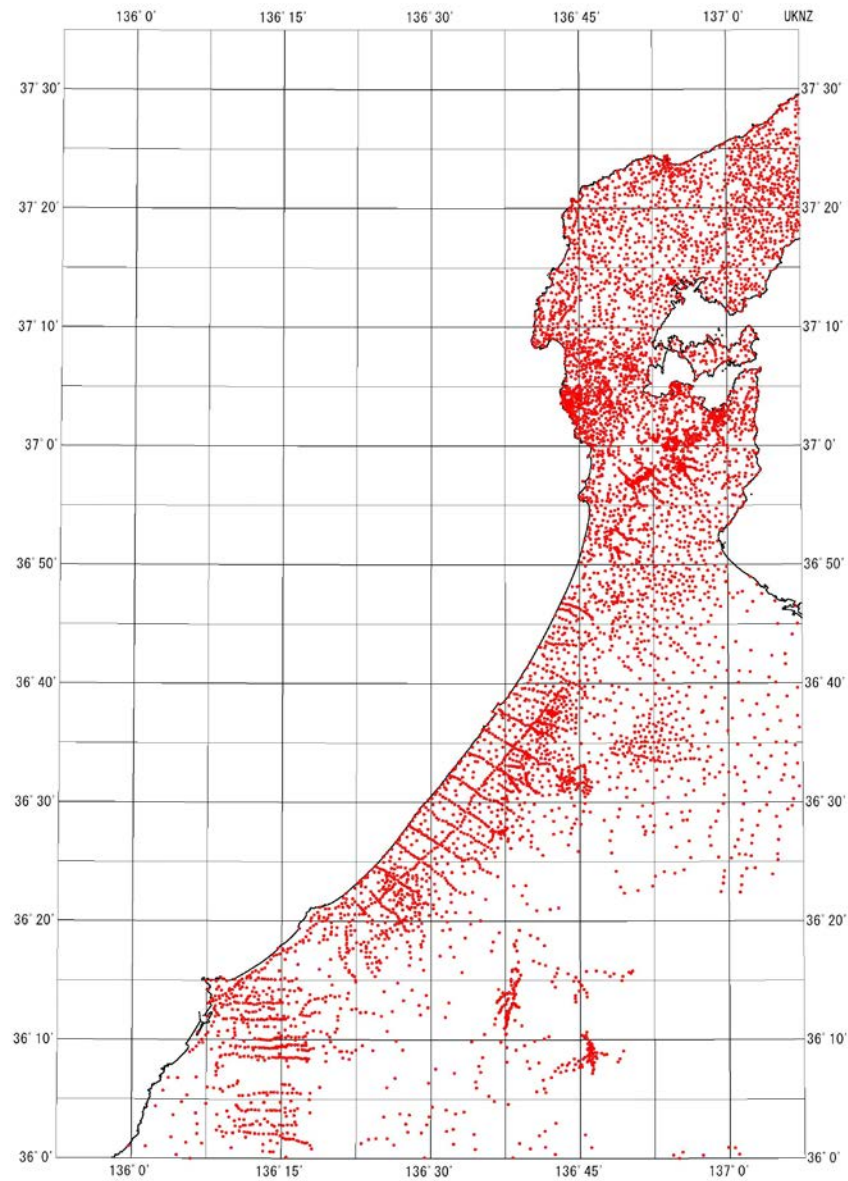
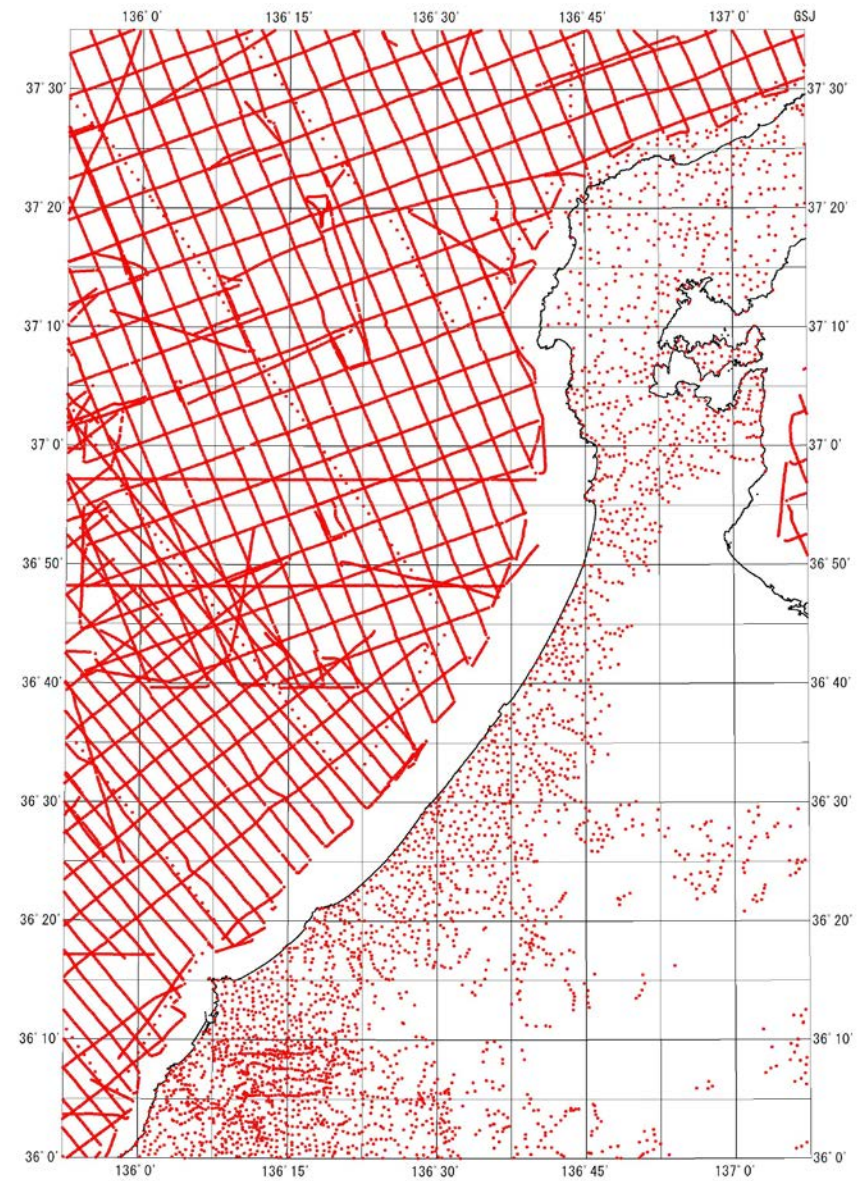


付録 A 重力図編集に用いた各機関の測点分布 (1/5)

Appendix A Distribution of used gravity stations.



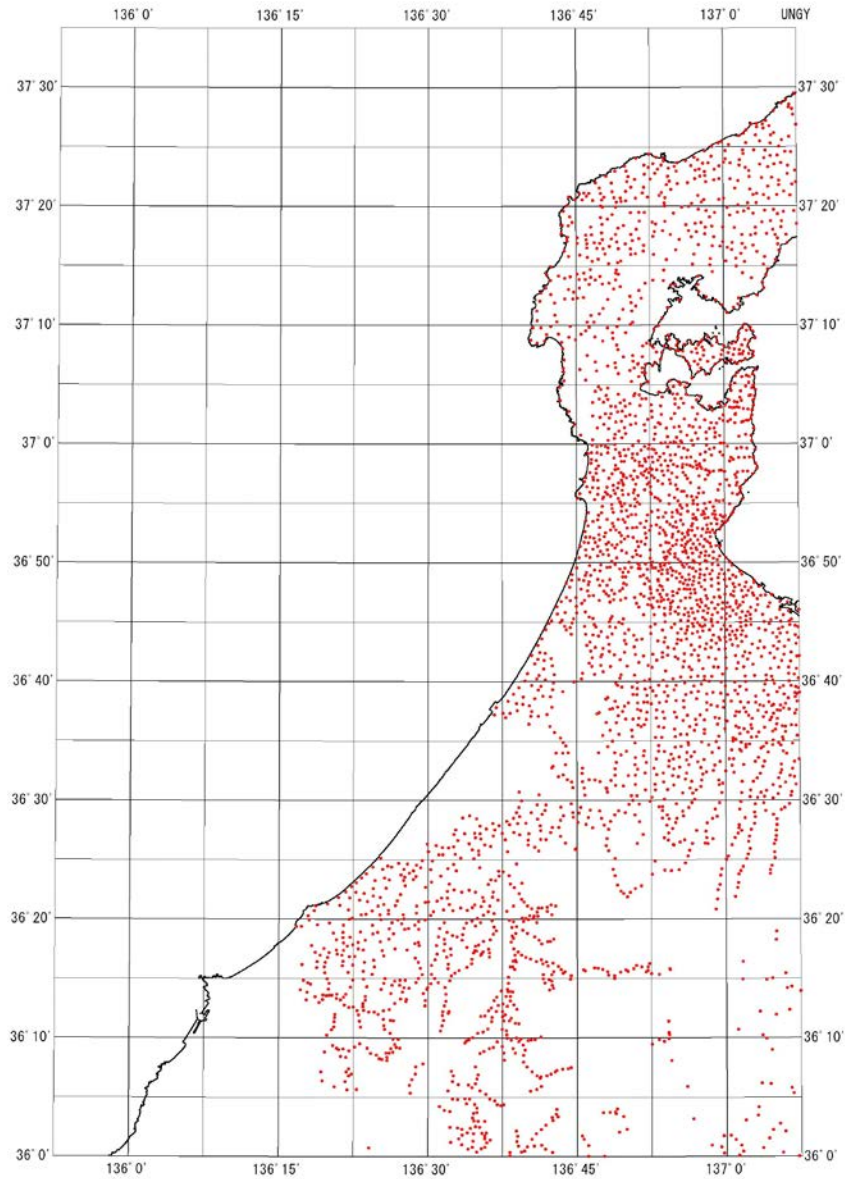
A: 金沢大学
A: Kanazawa University



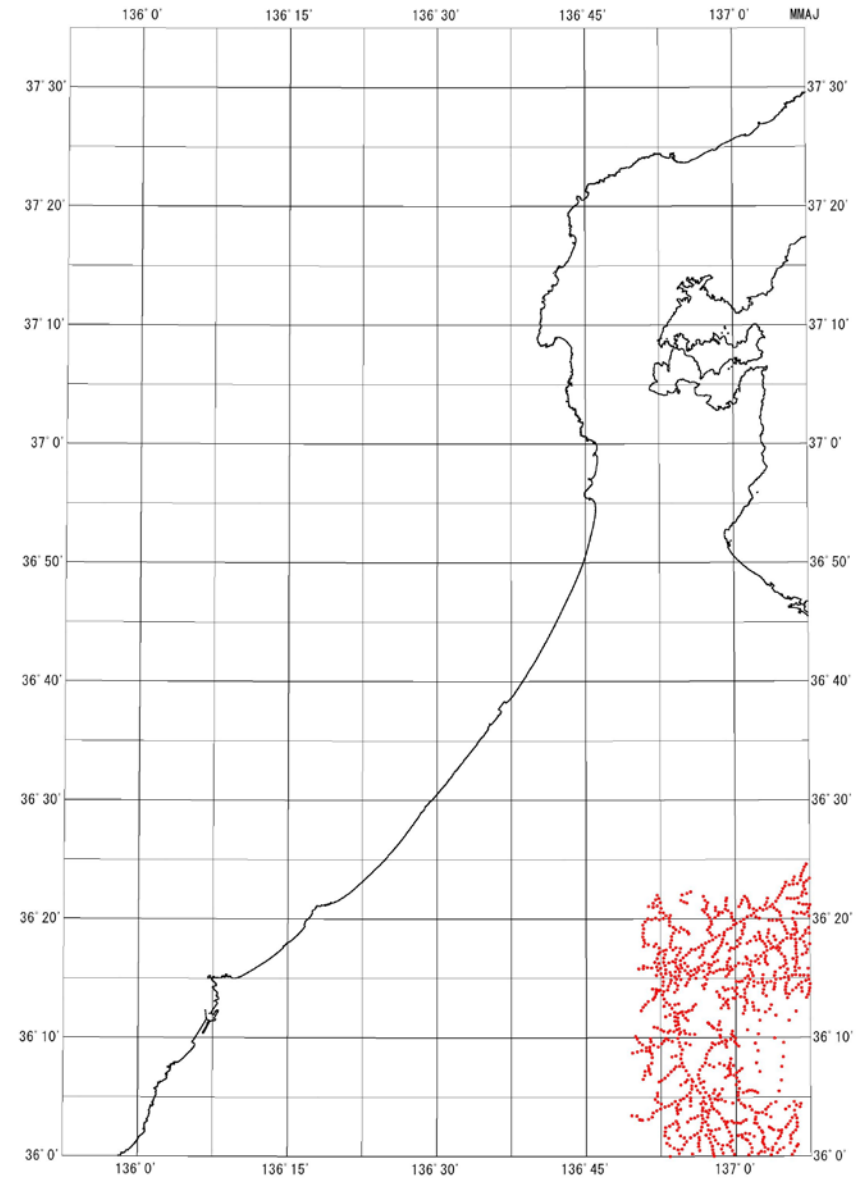
B: 産業技術総合研究所地質調査総合センター
B: Geological Survey of Japan, AIST

付録 A 重力図編集に用いた各機関の測点分布 (2/5)

Appendix A Distribution of used gravity stations.



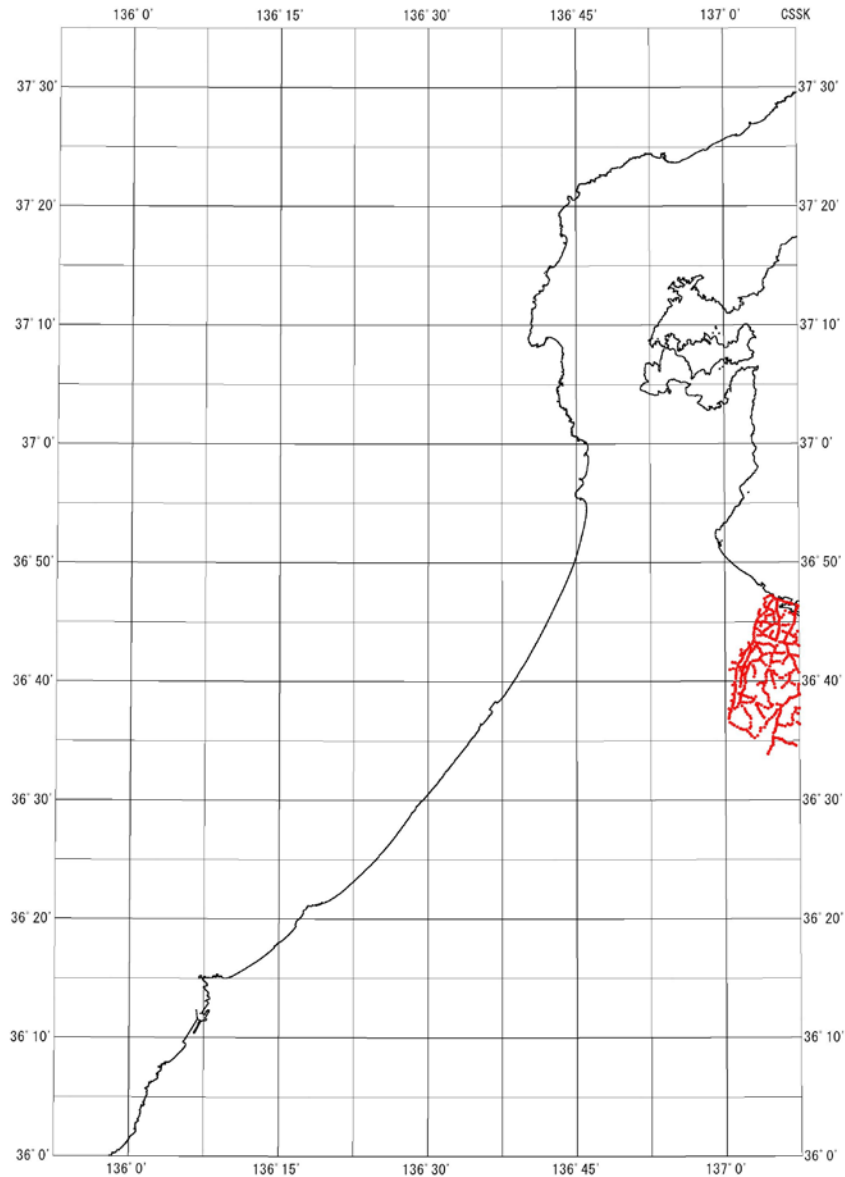
C: 名古屋大学
C: Nagoya University



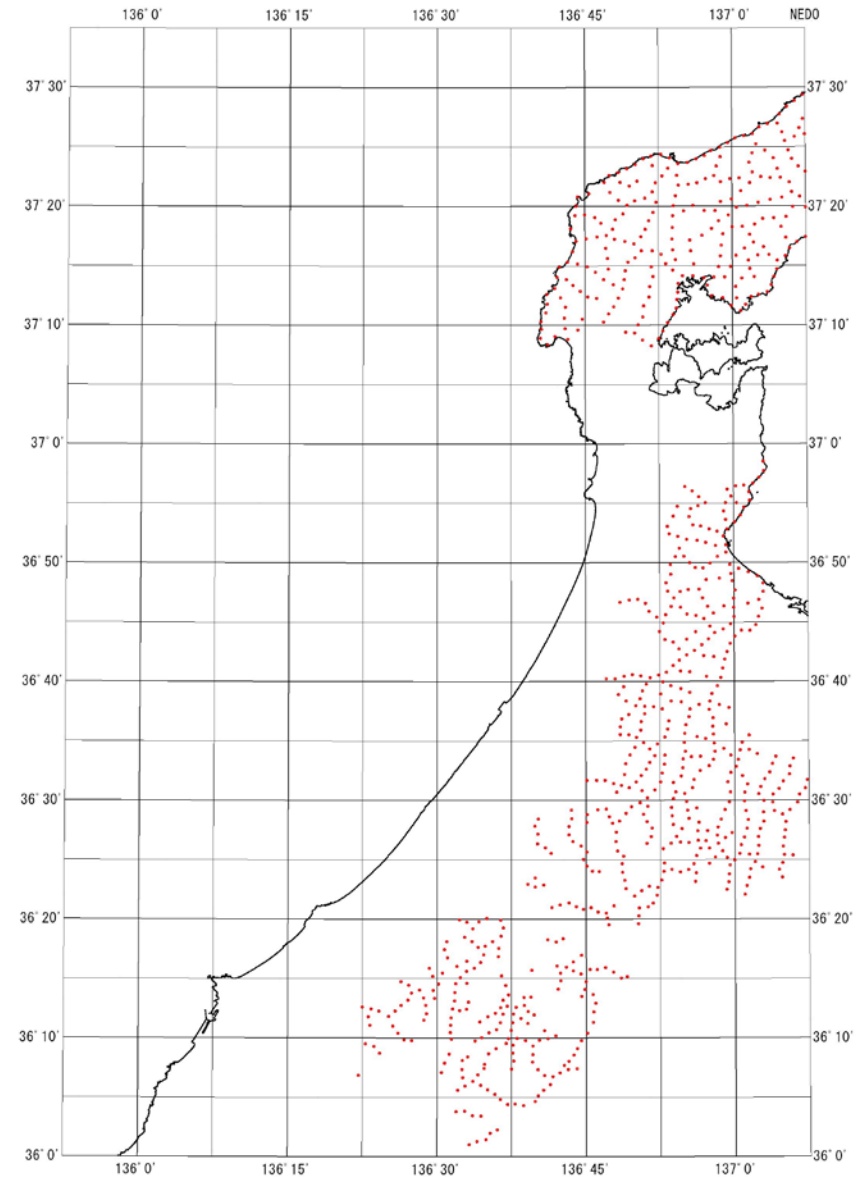
D: 石油天然ガス・金属鉱物資源機構
D: Japan Oil, Gas and Metals National Corporation

付録 A 重力図編集に用いた各機関の測点分布 (3/5)

Appendix A Distribution of used gravity stations.



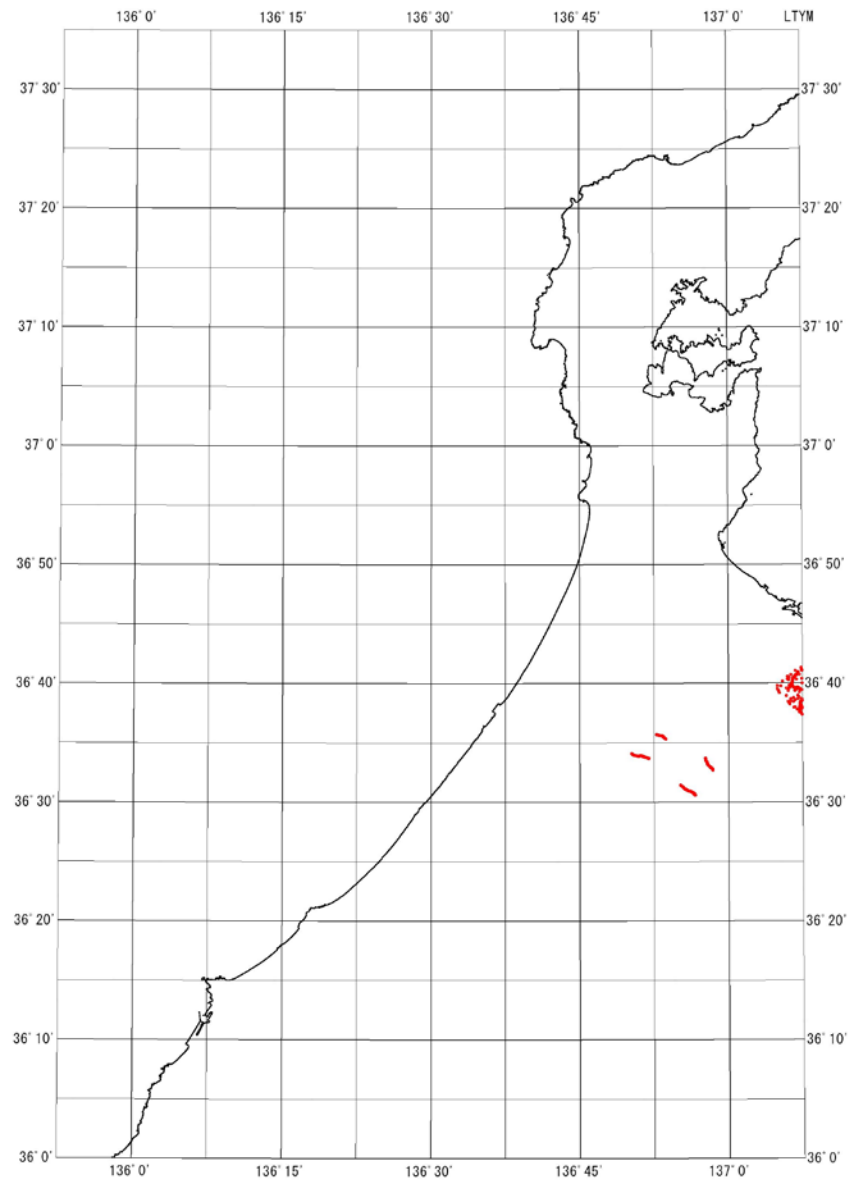
E: 石油資源開発株式会社
E: Japan Petroleum Exploration Co., Ltd.



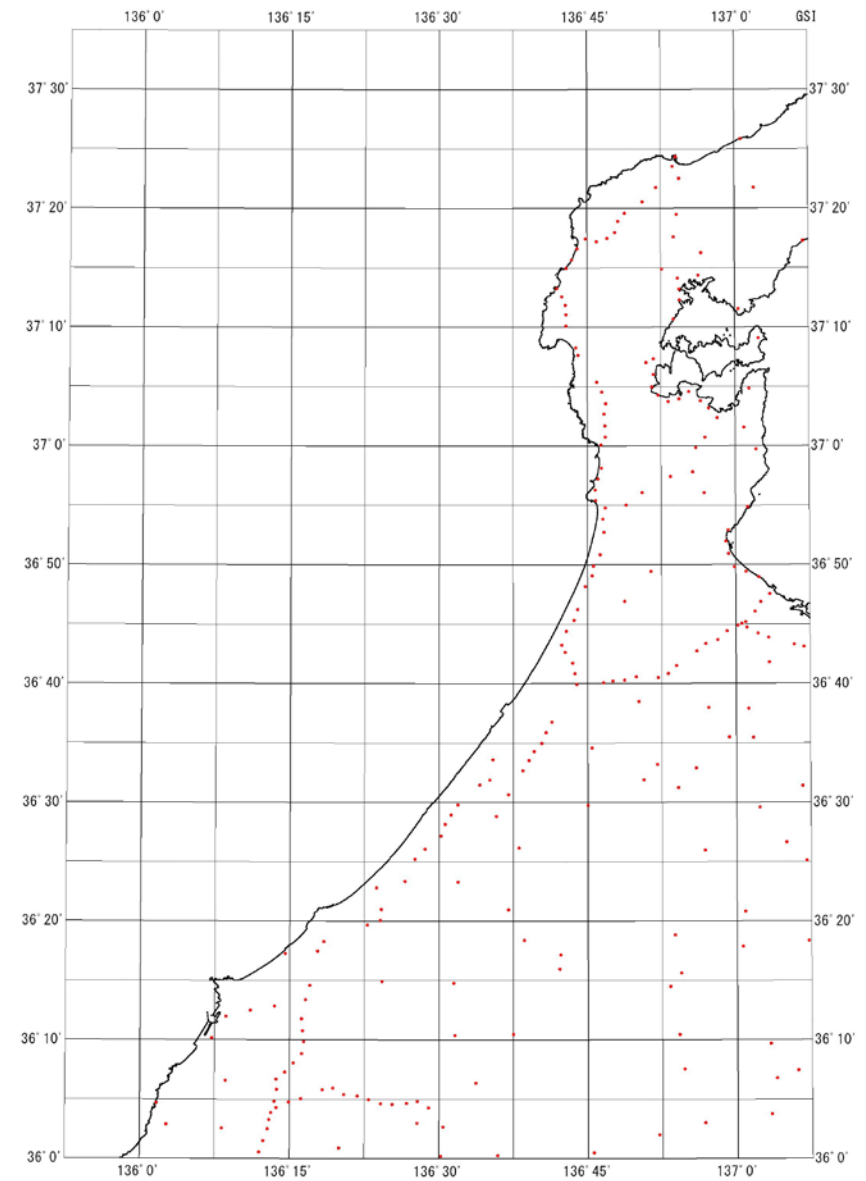
F: 新エネルギー・産業技術総合開発機構
F: New Energy and Industrial Technology Development Organization

付録 A 重力図編集に用いた各機関の測点分布 (4/5)

Appendix A Distribution of used gravity stations.



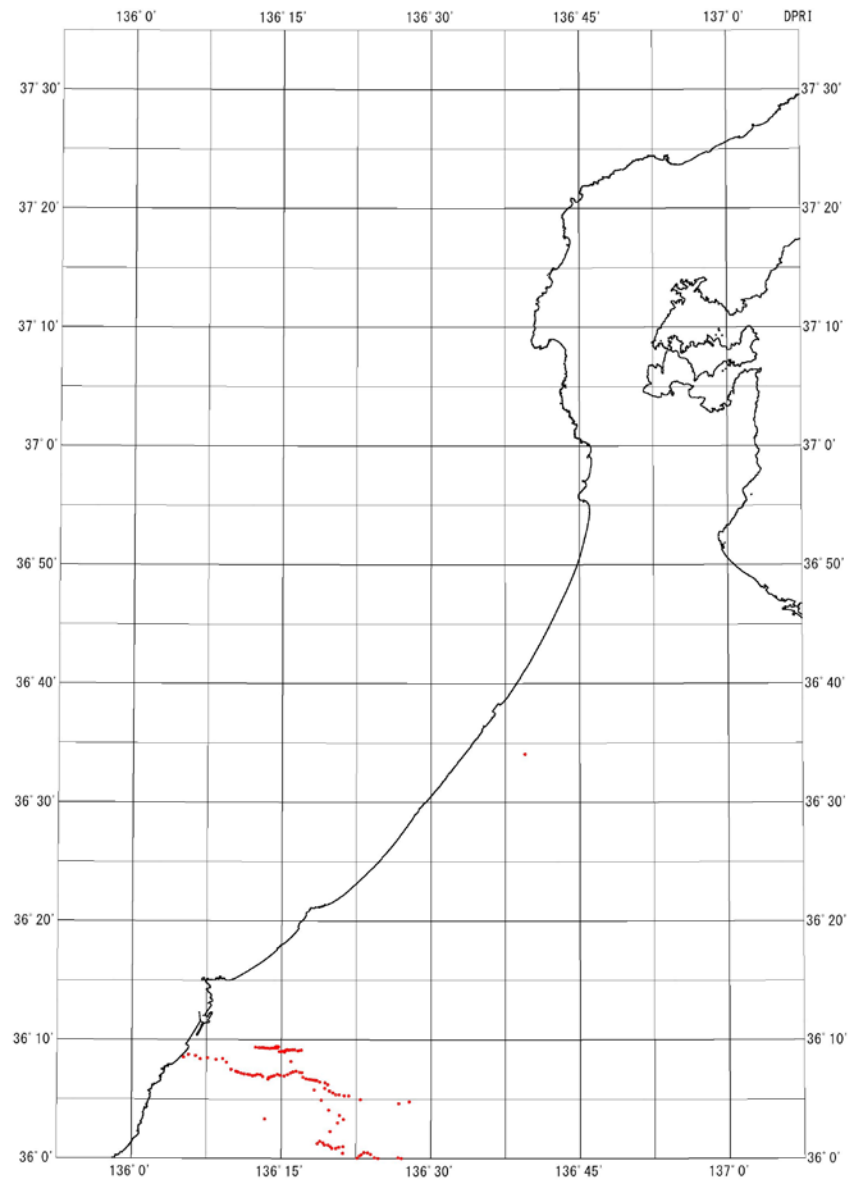
G: 富山県
G: Toyama Prefecture



H: 国土地理院
H: Geospatial Information Authority of Japan

付録 A 重力図編集に用いた各機関の測点分布 (5/5)

Appendix A Distribution of used gravity stations.



I: 京都大学防災研究所

I: Disaster Prevention Research Institute, Kyoto University