5月10日は 地質の日

地質図カタログ

2025. 4

産総研 地質調査総合センター
ともに挑む。つぎを創る。

出版物購入先
【 委 託 販 売 】

地質調査総合センター（旧地質調査所）・国土交通省北海道局（旧北海道開発庁）発行の地質図類の購入は、下記までお問い合わせください。
注文及び送付方法・送料等は、各委託先で異なります。必ずご確認ください。
北海道立総合研究機構 エネルギー・環境・地質研究所（旧北海道立地下資源調査所）発行の地質図類については「（一財）山の手博物館」のみの取り扱いとなります。

東 京

（公社）東京地学協会
〒102-0084　東京都千代田区二番町12-2
TEL：03-3261-0809
FAX：03-3263-0257
Email：chigaku@geog.or.jp
URL：https://www.geog.or.jp/

京 都

関西地図センター
〒606-8317　京都市左京区吉田本町27-8
TEL：075-761-5141
FAX：075-761-0120
Email：kanchizu@arion.ocn.ne.jp
URL：http://www.kanchizu.sakura.ne.jp/

東 京

（一財）日本地図センター
〒153-8522　東京都目黒区青葉台4-9-6
TEL：03-3485-5414
FAX：03-3465-7591
Email：maps@jmc.or.jp
URL：https://www.jmc.or.jp/
※主な取扱い：CD-ROM・DVD出版物

北海道

（一財）山の手博物館
〒063-0007　札幌市西区山の手7条8-6-1
TEL：011-623-3321
FAX：011-623-1101
Email：info@yamanote-museum.com
URL：https://www.yamanote-museum.com/
※北海道立総合研究機構　エネルギー・環境・地質研究所（旧北海道立地下資源調査所）発行の地質図類も取扱っています。

本カタログにある出版物の、旧地質調査所名のものについては、産業技術総合研究所地質調査総合センターが取り扱いを継承します。
また、北海道地域の5万分の1地質図幅の多くは、国土交通省北海道局（旧北海道開発庁）、北海道立総合研究機構　エネルギー・環境・地質研究所（旧北海道立地下資源調査所）発行による出版物です。

お問い合わせ

地質情報基盤センター　出版室
〒305-8567
茨城県つくば市東1-1-1 中央事業所7群
Email：publish@gsj.jp
URL：https://www.gsj.jp/inquiries.html

50万分の1地質図幅

1.	網走	1984	¥2, 200
2.	釧路	1978	¥2, 530
3.	旭川（第２版）	1990	¥2, 200
4.	札幌	1986	¥2, 420
5.	青森	1960	⬇
6.	秋田	1960	⬇
7.	新潟	1958	⬇
8.	東京（第２版第２刷）	1969	⬇
9.	八丈島	1957	¥550
10.	金沢（第２版）	1974	⬇
11.	京都（第４版）	1982	⬇
12.	岡山	1973	⬇
13.	高知（第２版）	1960	⬇
14.	福岡（第３版）	1976	⬇
15.	鹿児島（第２版）	1980	⬇
16.	種子島	1953	⬇
17.	奄美大島	1961	⬇

50万分の1活構造図

1.	網走	1987	¥1, 650
2.	釧路	1985	¥1, 870
3.	旭川	1987	¥1, 870
4.	札幌	1984	¥1, 760
5.	青森	1986	¥1, 980
6.	秋田	1983	¥1, 870
7.	新潟	1984	¥1, 870
8.	東京（第２版）（３枚組，説付）	1997	¥3, 190
10.	金沢	1985	¥1, 980
11.	京都（第２版）（４枚組，説付）	2002	¥3, 960
12.	岡山	1985	¥1, 980
13.	高知	1982	¥1, 650
14.	福岡	1985	¥1, 980
15.	鹿児島	1984	¥1, 540

7.5万分の1地質図幅

⬇ 7.5万分の1地質図幅は、ウェブサイトから図・説明書がダウンロードできます。(https://www.gsj.jp/Map/)
＊印には、説明書はありません。

鬼首	1958	¥550
勿来（第２版）	1950	¥550
高松（第２版）	1948	¥550

小坂	1931	庄原（第２版）	1928
花輪	1933	西大寺	1937
角館*	1939	岡山	1927
横手	1937	府中	1930
本荘	1934	丸亀	1936
飛島	1933	尾道	1931
酒田	1934	徳島	1952
塩原	1955	脇町	1954
助川	1935	今治	1926
鉾田	1926	新居浜	1938
筑波	1927	松山	1932
鹿島	1933	柳井津	1933
成田	1933	甲浦	1931
銚子	1926	高知	1931
千葉	1935	久万	1929
東京	1934	出石山	1929
八王子	1932	室戸	1930
茂原*	1937	須崎	1933
熱海（第２版）	1966	卯之町	1934
沼津	1953	窪川	1933
静岡	1932	宇和島	1934
相良	1928	日振島	1936
糸魚川	1936	宿毛	1937
白馬岳	1937	須佐	1930
大聖寺	1938	津和野*	1952
福井	1939	徳山	1926
恵那山	1930	山口（第２版）	1927
多治見	1928	小串	1922
設楽	1930	室積（第２版）	1927
足助	1927	豆田	1933
豊橋	1928	小城	1934
伏見	1932	山鹿	1933
伊良湖岬	1927	大牟田	1934
鳥羽	1929	島原*	1935
野後	1932	延岡*	1939
尾鷲	1932	口之津*	1936
御坊*	1939	天草	1930
田辺*	1938	鹿児島	1931
久世*	1951	伊集院	1931
高梁*	1938	加世田	1933

20万分の1地質図幅

⬇ 20万分の1地質図幅は、ウェブサイトから図・解説がダウンロードできます。(https://www.gsj.jp/Map/)

NL-55-30.	知床岬	1974	¥1, 320
36.	網走	1970	
NK-55-25.	標津	1971	
26.	根室	1975	
31.	斜里	1970	
32.	釧路	1976	
NL-54- 6.	紋別	1984	¥1, 650
11.	枝幸	1981	¥2, 310
12.	名寄	1990	¥2, 420
10・16・22.	稚内	1967	
17.	天塩	1969	
18.	羽幌	1962	
NK-54- 1.	北見	1970	
2.	帯広	1971	
3・4.	広尾（第２版修正版）	2024	¥1, 980
7.	旭川	1977	
8.	夕張岳	1996	¥2, 640
9.	浦河	2000	¥2, 750
13.	留萌	1974	
14.	札幌	1980	
15.	苫小牧	1972	
16.	尻屋崎	1972	
17.	野辺地（第２版）	2021	¥1, 650
18.	八戸	1991	¥2, 420
19・20.	岩内（第２版）	1991	¥2, 530
21.	室蘭	1983	¥2, 310
22, 28.	函館及び渡島大島	1984	¥2, 310
23・29.	青森（第２版）	1993	¥2, 420
24, 30.	弘前及び深浦	1978	
26・27.	久遠	1979	¥1, 760
NJ-54-7・13.	盛岡	1984	¥2, 200
14.	一関	2005	¥3, 190
15.	石巻（第２版）	1992	¥2, 420
16・22.	福島	2003	¥3, 850
17・23.	白河	2007	¥3, 190
19, 25.	秋田及び男鹿	1980	
20, 26.	新庄及び酒田	1988	¥2, 200
21.	仙台	1987	¥1, 980
24.	水戸（第２版）	2001	¥2, 860
27.	村上	1999	¥2, 860
28.	新潟（第２版）	2010	¥2, 970
29.	日光	2000	¥3, 080
30.	宇都宮	1991	¥2, 860
33, 34.	相川及び長岡の一部（佐渡島）	1990	¥1, 870
34.	長岡（第２版）	2007	¥2, 860
35.	高田	1994	¥2, 860
36.	長野	1998	¥3, 190
NI-54-19.	千葉	1983	
20.	大多喜	1980	¥1, 430
25.	東京（３刷 複製）	1987	¥2, 090
NI-54-26.	横須賀（第２版）	2015	¥1, 650
27.	三宅島	1984	¥1, 430
28・34.	御蔵島	1987	¥1, 210
29.	八丈島	1990	¥1, 430
31.	甲府	2002	¥3, 080
32, 33.	静岡及び御前崎（第２版）	2010	¥3, 190
NJ-53- 4・10.	輪島（第２版）	2019	¥1, 650
5.	富山（第２版）	2023	¥1, 430
5, 11.	七尾・富山	1967	
6.	高山（２刷 複製）	1989	¥2, 420
12・18.	金沢	1999	¥2, 860
30・36.	NI-53-25・31, NJ-52-5. 西郷	2010	¥2, 420
NI-53- 1.	飯田（第２版２刷 複製）	1990	¥2, 530
2, 3.	豊橋及び伊良湖岬	2004	¥3, 190
7.	岐阜（２刷 複製）	1992	¥2, 860
8.	名古屋（第３版）	2009	¥3, 190
9.	伊勢	2010	¥2, 860
10.	木本	1992	¥1, 430
13.	宮津（第２版）	2022	¥1, 760
14.	京都及大阪（３刷 複製）	1986	¥2, 530
15.	和歌山	1998	¥2, 750
16.	田辺	1982	¥1, 650
19.	鳥取	1974	
20.	姫路	1981	
21.	徳島（第２版）	1995	¥2, 200
22・23.	剣山	1969	
25, 31.	松江及び大社	1982	¥2, 090
26.	高梁	1996	¥2, 640
27.	岡山及丸亀	2002	¥2, 750
28.	高知（第２版）	2018	¥1, 540
29.	窪川	2006	¥2, 530
32.	浜田	1988	¥2, 310
33.	広島	1986	¥2, 200
34.	松山（第２版）	2016	¥1, 430
29・35.	宇和島	1989	¥2, 200
NI-52- 2, 3.	山口及び見島	2007	¥2, 860
4.	中津	2009	¥2, 860
5.	大分（第２版）	2015	¥1, 540
6.	延岡	1981	¥2, 090
9.	小串	2006	¥2, 530
10.	福岡	1993	¥2, 640
11.	熊本	2004	¥2, 970
12, 18.	八代及び野母崎の一部	2010	¥3, 300
14・15.	厳原	1990	¥1, 430
16.	唐津（第２版）	1997	¥2, 310
17.	長崎（第２版）	1989	¥2, 090
18.	野母崎	1977	¥1, 320
NI-52-23, 24. NH-52-19.	福江及び富江	1986	¥1, 430
NH-52- 1.	宮崎	1997	¥2, 750
2・8, 14.	開聞岳及び黒島の一部	2004	¥2, 640
3・9.	屋久島	2007	¥2, 640
7.	鹿児島	1997	¥2, 640
12・18, NG-52-13.	奄美大島	1994	¥1, 980
13, 14.	甑島及び黒島	2004	¥2, 090
15・16, 17・23.	中之島及び宝島	2008	¥2, 640
NG-52-4, 6, 20・26, 21・27.	与論島及び那覇	2010	¥2, 750
NG-52-13・19・20.	徳之島	2009	¥2, 200
27・33.	久米島	1993	¥1, 980
NG-51- 5・6・11・12.	宮古島	1978	¥1, 430
NG-51-10・16.	魚釣島	2008	¥2, 200
NG-51-12・18, 18・24.	石垣島	2009	¥2, 530
NF-53-12, NG-54-7, 8・9, 16, 17, 18, 20. NG-56-18.	小笠原諸島	2009	¥2, 420

¥ ‥‥ メディア (紙など) の販売価格 (税込・送料別)
⬇ ‥‥ データダウンロード (無料, https//www.gsj.jp/Map/)

5万分の1地質図幅

既刊の5万分の1地質図幅はウェブサイト（https://www.gsj.jp/Map/）から、地質図幅と説明書がダウンロードできます。
下記は、2024年4月時点の印刷物販売価格です。未刊または既刊（在庫切）の図幅は、索引図に記載しています。

1. 網　走

2. 枝幸	1962	¥770
3. 乙忠部	1961	¥770
4. 音標	1959	¥770
9. 上興部	1969	¥770
16. 中湧別	1962	¥770
17, 25. サロマ湖および三里番屋	1964	¥770
18. ルシャ川	1965	¥770
19. 知床岬	1971	¥770
26・27. 網走	2018	¥1, 650
28. 宇登呂	1961	¥770
29, 30. 羅臼（附 知円別）	1970	¥1, 350
32. 上川	1970	¥935
33. 白滝	1964	¥770
34. 丸瀬布	1967	¥770
35. 生田原	1963	¥770
36. 端野	1968	¥770
40. 峰浜	1962	¥770
41. 春苅古丹	1963	¥770
42. 当麻	1966	¥770
43. 大雪山	1966	¥935
44. 上支湧別	1961	¥770
45. 北見富士	1964	¥770
46. 留辺蘂	1965	¥770
49. 藻琴山	1963	¥770
52. 薫別	1961	¥770
53. 志比内	1968	¥770
56. 常元	1964	¥770
57. 小利別	1963	¥770
60. 屈斜路湖	1962	¥770
62. 中標津	1967	¥770

2. 釧　路

1. 十勝岳	1963	¥770
4. 芽登温泉	1970	¥935
6. 上足寄	1964	¥770
8. 弟子屈	1967	¥935
9. 磯分内	1965	¥770
10. 計根別	1988	¥2, 420
15. 西達布	1968	¥770
16. 佐幌岳	1971	¥935
20. ウコタキヌプリ山	1962	¥935
22. 鶴居	1976	¥1, 320
23. 標茶	1963	¥770
24. 茶内原野	1985	¥2, 310
28. 落合	1967	¥935
29. 新得	1969	¥935
33. 上茶路	1961	¥935
36. 尾幌	1965	¥935
37. 厚岸	1961	¥770
38. 霧多布	1966	¥770
43. 十勝池田	2000	¥3, 740
44. 常室	1959	¥770
45. 音別	1957	¥770
46. 白糠	1958	¥770
47. 釧路	1962	¥770
48. 昆布森	1956	¥550
52. 大正	1979	¥1, 650
53. 糠内	1989	¥3, 080
54. 浦幌	1965	¥770
55. 厚内	1961	¥770
56. イドンナップ岳	1961	¥935
59. 忠類	2003	¥3, 960
60. 湧洞沼	1962	¥550
66. 西舎	1986	¥3, 190
69. 浦河	2002	¥3, 190
70. 幌泉	1955	¥550
71. 猿留	1957	¥550
72. 襟裳岬	1956	¥550

3. 旭　川

2, 6. 礼文島	1963	¥770
8. 抜海	1965	¥770
9. 沼川	1968	¥935
10. 鬼志別	1964	¥770
17. 浜頓別	1967	¥935
21. 中頓別	1963	¥770
27. 恩根内	1965	¥935
29. 羽幌	1955	¥550
31. 蕗之台	1971	¥935
33. 苫前	1954	¥550
37. 鬼鹿	1956	¥550
41. 留萌	1954	¥550
42. 恵比島	1995	¥3, 080
44. 比布	1957	¥770
50. 浜益	1957	¥550
54. 美瑛	1964	¥770

4. 札　幌

2, 9. 古平（附 幌武意）	1955	¥770
3. 厚田	1956	¥550
4. 月形	1959	¥550
48. 長万部	1983	¥2, 420
51. 徳舜瞥	1954	¥550
56. 比宇	1959	¥770
57. 瀬棚	1968	¥935
59. 国縫	1983	¥1, 650
60. 西紋別	1955	¥770
62. 門別	1958	¥550
63. 静内	1958	¥770
67. 遊楽部岳	1981	¥1, 980
77. 鹿部	1966	¥770
78. 江差	1969	¥935
81. 東海	1969	¥935
82. 尾札部	1967	¥770
91. 渡島小島	1965	¥550
92. 松前	1990	¥2, 970

5. 青　森

3. 大畑	1957	¥550
4. 尻屋崎	1977	¥1, 430
5. 三厩	1957	¥550
6. 母衣月	1958	¥550
7. 陸奥川内	1975	¥1, 540
12. 脇野沢	1976	¥990
15. 油川	1981	¥1, 980
16. 浅虫	1983	¥1, 980
20. 鰺ヶ沢	1985	¥3, 190
22. 青森西部	2013	¥1, 760
29. 黒石	1990	¥3, 740
30. 八甲田山	2004	¥4, 400
31. 十和田	2005	¥3, 960
35. 中浜	1983	¥2, 640
38. 十和田湖	2019	¥2, 200
43. 能代	1984	¥3, 190
48. 一戸	2018	¥2, 310
49. 陸中大野	1987	¥2, 860
51. 羽後浜田	1985	¥2, 640
52. 森岳	1985	¥3, 080
58. 陸中関	2021	¥2, 200

6. 秋　田

1, 2. 戸賀及び船川（第２版）	2011	¥4, 290
4. 阿仁合（第２版）	2012	¥3, 520
5. 森吉山	1957	¥550
9. 門	2025	¥2, 970
11. 秋田（２刷 複製）	1977	¥1, 980
13. 田沢湖（北半部）	1958	¥550
14. 雫石	1987	¥2, 640
16. 外山	2024	¥3, 080
20. 刈和野	1994	¥2, 530
21. 角館	2020	¥1, 760
24. 早池峰山	2013	¥1, 870
26. 宮古	1984	¥1, 980
33. 大迫	1956	¥550
34. 土淵	1956	¥550
38. 矢島	1988	¥2, 970
39. 浅舞	1979	¥1, 980
43. 人首	1955	¥550
46, 47. 鳥海山及び吹浦	1992	¥3, 850
54. 綾里	2004	¥3, 410
56. 大沢	1989	¥3, 190
61. 千厩	2002	¥3, 190
64. 鶴岡	1984	¥2, 640
65. 清川	1986	¥2, 750
68. 岩ヶ崎	1997	¥4, 730
70. 志津川	1996	¥4, 510
71. 津谷	1993	¥2, 860
75. 尾花沢	1958	¥550
79. 登米	1990	¥3, 410
80. 大須	1992	¥2, 530
81. 粟島	1981	¥1, 430
89. 松島	1982	¥2, 750
91. 寄磯	1987	¥2, 530
95. 荒砥	2024	¥2, 970
99. 塩竈	1983	¥2, 860

7. 新　潟

8, 9. 新潟及び内野	2016	¥2, 420
11. 飯豊山	1996	¥3, 300
12. 玉庭	1998	¥4, 730
16. 角田	1988	¥3, 080
22. 吾妻山	2018	¥1, 870
25. 相馬中村	1996	¥5, 610
26. 出雲崎	1993	¥3, 520
27. 三条	2001	¥4, 510
28. 加茂	2011	¥4, 620
31. 喜多方	2006	¥3, 850
32. 磐梯山	2023	¥3, 080
33. 二本松	1995	¥3, 190
34. 川俣	2015	¥1, 430
35, 36. 原町及び大甕	1990	¥4, 290
37. 柏崎	1995	¥4, 620
38. 長岡（２刷 複製）	1991	¥4, 400
41. 宮下	2004	¥3, 960
42. 若松	1992	¥2, 860
46, 47. 浪江及び磐城富岡	1994	¥3, 630
48. 柿崎	1996	¥3, 630
49. 岡野町	1989	¥3, 520
50. 小千谷（２刷 複製）	1986	¥4, 840
51. 須原	2004	¥4, 290
54. 田島	1999	¥3, 850
58, 59. 川前及び井出	2002	¥6, 600
60. 高田西部	1989	¥3, 300
61. 高田東部	1994	¥3, 190
62. 松之山温泉	2000	¥4, 070
63. 十日町（２刷 複製）	1985	¥4, 180
64. 八海山	1992	¥2, 970
73. 飯山	2000	¥6, 050
74. 苗場山	1993	¥2, 970
77. 燧岳	1956	¥550
84. 戸隠	2003	¥4, 620
85. 中野	1992	¥2, 750
96. 長野（２刷 複製）	1986	¥3, 630
103. 宇都宮	2010	¥3, 410

8. 東　京

4. 榛名山	2012	¥3, 190
6. 桐生及足利	2022	¥2, 860
20. 真壁	1996	¥3, 960
21. 石岡	1981	¥1, 980
22. 磯浜	1975	¥1, 430
27. 寄居	1992	¥3, 300
29. 鴻巣	2014	¥2, 090
34. 高遠	1996	¥4, 620
37. 三峰	2010	¥3, 960
39. 川越	2023	¥3, 630
40. 大宮	2002	¥3, 190
41. 野田	2011	¥2, 860
45. 市野瀬（２刷 複製）	1983	¥2, 640
49. 五日市	1987	¥2, 640
50. 青梅	2007	¥4, 070
57. 大河原	2025	¥3, 410
62. 八王子	2013	¥1, 870
63. 東京西南部（２刷）	1984	¥3, 630
69. 身延	2018	¥2, 530
73. 藤沢（３刷 複製）	1979	¥2, 640
74. 横浜（３刷 複製）	1982	¥2, 530
75. 木更津	2004	¥3, 080
76. 姉崎（２刷）	1984	¥3, 740
77. 茂原	2016	¥2, 200
79. 南部	2014	¥2, 640
84. 横須賀	1998	¥2, 970
85. 富津	2005	¥6, 930
87. 上総大原	2019	¥2, 530
89. 清水	1990	¥2, 970
92. 熱海	2011	¥2, 970
93. 三崎	1980	¥1, 430
94. 那古	1990	¥1, 980
98. 静岡（２刷 複製）	1982	¥1, 980
101. 伊東（説明書なし，３刷 複製）	1970	¥990
102. 館山	2006	¥3, 850
106. 稲取（２刷 複製）	1959	¥1, 430
108. 御前崎	1988	¥2, 860
110. 利島	1978	¥1, 540

9. 八 丈 島

1. 新島	1987	¥2, 530
2. 神津島	1982	¥2, 310
4. 御蔵島	1980	¥1, 320

《下に続く》

¥ ･･･ メディア (紙など) の販売価格
(税込・送料別)

未掲載の図幅は、未刊行または在庫切れ。
詳しくは索引図をご確認ください。

5万分の1地質図幅

既刊の5万分の1地質図幅はウェブサイト（https://www.gsj.jp/Map/）から、地質図幅と説明書がダウンロードできます。
下記は、2024年4月時点の印刷物販売価格です。未刊または既刊（在庫切）の図幅は、索引図に記載しています。

《５万分の１地質図幅　続き》

10. 金　沢

3・4, 6, 7.	珠洲岬，能登飯田及び宝立山	2002	¥4, 840
13.	小口瀬戸	1965	¥550
14.	糸魚川	2018	¥1, 870
18.	泊	2017	¥2, 090
19.	小滝	2010	¥4, 400
20.	津幡	1978	¥1, 650
21.	石動	1989	¥3, 520
25.	白馬岳	2002	¥3, 960
30.	立山	2000	¥5, 170
31.	大町（２刷 複製）	1989	¥3, 080
37.	槍ヶ岳	1991	¥3, 190
45.	上高地（２刷 複製）	1990	¥3, 850
46.	松本	2009	¥3, 740
47.	福井	2007	¥4, 070
52.	高山（２刷 複製）	1985	¥3, 300
53.	乗鞍岳	1995	¥3, 520
60.	萩原	1988	¥2, 640
61.	御嶽山	1988	¥2, 970
62.	木曽福島	1998	¥4, 400
65.	冠島	1958	¥550
66, 67.	今庄及び竹波	2013	¥1, 980
68.	冠山	2015	¥1, 980
71.	下呂	1994	¥2, 970
76.	丹後由良	1958	¥550
77.	鋸崎	1957	¥550
78.	西津	2002	¥4, 510
79.	敦賀	1999	¥3, 960
80.	横山	2000	¥4, 070
81.	谷汲	1991	¥2, 420
82.	美濃	1995	¥2, 640
83.	金山	1992	¥3, 410

11. 京　都

4.	熊川	1998	¥3, 960
5.	竹生島	2001	¥3, 080
8.	岐阜	1999	¥4, 070
13.	福知山（２刷 複製）	1990	¥3, 520
14.	綾部（２刷 複製）	1989	¥3, 740
15.	四ツ谷	1994	¥2, 750
16.	北小松	2001	¥4, 180
17.	彦根西部	1984	¥3, 080
20.	名古屋北部	1984	¥1, 980
22.	明智	2020	¥1, 980
25.	篠山	1993	¥3, 190
26.	園部（２刷 複製）	1991	¥3, 190
28.	京都東北部（２刷 複製）	1998	¥4, 070
29.	近江八幡	2003	¥4, 400
30.	御在所山（２刷 複製）	1989	¥3, 520
31.	桑名	1991	¥3, 520
32.	名古屋南部	1986	¥1, 980
33.	豊田	2021	¥1, 870
34.	足助	2012	¥1, 760
37.	三田	1988	¥3, 190
38.	広根	1995	¥3, 850
39.	京都西南部	2005	¥4, 730
40.	京都東南部	2013	¥1, 650
41.	水口	2003	¥4, 510
42.	亀山	1981	¥2, 860
43.	四日市（２刷）	1984	¥2, 970
46.	御油	2008	¥3, 520
49.	神戸（３刷）	1983	¥3, 300
50.	大阪西北部（２刷）	1982	¥2, 310
51.	大阪東北部	2001	¥4, 180
52.	奈良	2000	¥4, 070
53.	上野	1996	¥4, 400
54.	津西部	1995	¥4, 510
55.	津東部	1987	¥1, 980
56.	師崎	1987	¥2, 310
58, 70.	豊橋及び田原	2008	¥3, 850
59.	浜松（２刷 複製）	1972	¥2, 640
61.	須磨（２刷）	1984	¥2, 310
62.	大阪西南部	1985	¥2, 310
63.	大阪東南部（２刷 複製）	1998	¥3, 740
64.	桜井	2001	¥4, 400
65.	名張	1998	¥3, 520
69.	伊良湖岬	2010	¥3, 300
72, 80.	和歌山及び尾崎	1993	¥2, 530
73.	岸和田（２刷）	1986	¥4, 070
76.	高見山	2025	¥3, 190
79.	鳥羽	2017	¥1, 980
81.	粉河	2004	¥4, 840
83.	山上ヶ岳	1989	¥3, 190

12. 岡　山

1.	西郷	2010	¥4, 180
2.	浦郷	2000	¥3, 520
6.	恵曇	1986	¥2, 310
7.	境港	1985	¥2, 640
8.	美保関	1985	¥1, 980
15.	大社	1989	¥2, 420
16.	今市	1991	¥3, 190
17.	松江	1994	¥3, 630
18.	米子（２版）	2025	¥3, 410
25, 26.	石見大田及び大浦	1998	¥4, 180
27.	木次	2005	¥4, 070
34.	大屋市場	1954	¥550
35.	但馬竹田	1954	¥550
36, 37.	温泉津及び江津	2001	¥4, 620
41.	上石見	1978	¥1, 980
44.	津山東部	1958	¥550
46.	山崎	2002	¥3, 850
47.	生野	2005	¥3, 520
50.	赤名	1990	¥2, 970
58.	龍野	2000	¥3, 740
59.	北条	1995	¥4, 400
68.	和気	2022	¥2, 970
69.	播州赤穂	2016	¥1, 760
71.	高砂	2003	¥4, 620
83.	明石（２刷）	1990	¥2, 640

13. 高　知

1.	津田	1989	¥2, 750
2.	広島	1991	¥1, 650
3.	海田市	1999	¥2, 970
11.	洲本	1992	¥2, 860
12.	大竹	1986	¥3, 080
13.	厳島	1999	¥2, 640
14.	呉	1985	¥3, 080
15.	三津	2001	¥2, 750
24.	岩国	1983	¥2, 750
25, 26.	倉橋島及び柱島	1997	¥3, 190
27.	今治西部	1965	¥550
30.	観音寺	2017	¥1, 980
31.	池田	2021	¥2, 200
40.	新居浜	2013	¥2, 640
42.	川口	1966	¥660
52.	日比原	2009	¥3, 630
53.	本山	2019	¥2, 090
55.	北川	2014	¥1, 540
58.	伊予長浜	2024	¥3, 080
59.	大洲	2010	¥3, 410
62.	伊野	2007	¥5, 170
65.	馬路	2020	¥1, 760
68, 76.	八幡浜・伊予高山	1957	¥660
77.	宇和島	1986	¥3, 960
87.	鶴御崎	1988	¥1, 980
88, 89.	伊予鹿島・宿毛	1980	¥2, 640

14. 福　岡

3.	仁位	1961	¥660
15.	仙崎	2005	¥4, 950
30, 39, 40, 48.	勝本・郷ノ浦・二神島・芦辺	1958	¥660
33.	折尾	1993	¥3, 300
34.	小倉	1998	¥4, 070
35.	宇部	1956	¥550
36.	宇部東部	1955	¥550
46.	姫島	1997	¥2, 860
49.	呼子	1955	¥550
51.	福岡	1994	¥4, 070
58.	平戸	1955	¥550
65.	豊岡	1993	¥2, 640
66.	豊後杵築	2005	¥4, 290
68.	佐世保	1989	¥3, 080
71.	佐賀	2010	¥3, 520
75.	別府	1988	¥2, 750
76.	大分	1997	¥4, 180
77.	佐賀関	1994	¥2, 860
78.	肥前江ノ島	1972	¥660
79.	蛎ノ浦	1958	¥550
80.	早岐	1982	¥2, 420
82.	大牟田	2008	¥2, 970
85.	宮原	1997	¥4, 950
87.	犬飼	1992	¥3, 740

15. 鹿 児 島

2, 3.	小値賀島（1990）・肥前平島（1974）		¥2, 420
8.	福江	1994	¥2, 860
11.	富江	1977	¥1, 320
12, 13, 14.	男女群島北部及南部	1974	¥660
16.	神浦	1993	¥3, 080
24.	三重町	1993	¥3, 520
25.	佐伯	1990	¥3, 300
34.	熊田	1998	¥3, 630
35.	蒲江	1985	¥2, 640
41.	砥用	2005	¥6, 490
42.	鞍岡	1958	¥550
44.	延岡	2010	¥3, 190
51.	椎葉村	1996	¥4, 730
52.	神門	1979	¥1, 980
53.	富高	1956	¥550
54, 55.	魚貫崎及び牛深	1982	¥2, 640
59.	村所	2009	¥3, 520
60.	尾鈴山	1991	¥3, 850
61.	都農	1956	¥550
68, 69.	妻及び高鍋	1986	¥3, 960
71.	西方	1963	¥550
78.	中甑	1982	¥2, 530
79.	羽島	1971	¥660
82.	国分（北半部）	1957	¥550
84.	日向青島	1959	¥550
90.	末吉	1994	¥3, 410
100.	開聞岳	2005	¥4, 070
102.	内之浦	1967	¥660

16. 種 子 島

2.	薩摩硫黄島	1982	¥2, 640
9.	屋久島西南部	1979	¥1, 540

17. 奄美大島

6.	湯湾	1993	¥3, 520
13, 18-1.	伊平屋島及び伊是名島	2000	¥1, 980

18. 那　覇

17-13, 1.	伊平屋島及び伊是名島	2000	¥1, 980
13, 14.	那覇及び沖縄市南部	2006	¥3, 740
15, 16.	糸満及び久高島	2006	¥3, 630

19. 宮 古 島

2.	伊良部島	1978	¥1, 210
3.	宮古島北部	1979	¥1, 650
4.	宮古島	1980	¥2, 420
5.	多良間島	1977	¥1, 100
6.	石垣島東北部	2003	¥2, 640
7.	与那国島	1982	¥2, 310

20. 小笠原諸島

2.	父島列島	2006	¥3, 410
3.	母島列島	2016	¥1, 760

¥ ･･･ メディア (紙など) の販売価格
(税込・送料別)
未掲載の図幅は、未刊行または在庫切れ。
詳しくは索引図をご確認ください。

200万分の1地質編集図（1-3 未掲載）

4.	日本地質図（第５版，説付）	2002	¥2, 200
5.	日本炭田図（第２版）	1973	¥990
6.	日本の鉱床区（１－４，４枚組）		⬇
-1.	第四紀鉱化作用	1957	
-2.	新第三紀鉱化作用	1960	
-3.	中生代－古第三紀鉱化作用	1960	
-4.	古生代鉱化作用	1960	
7.	日本水理地質図概観図	1957	⬇
8.	日本温泉分布図（第２版 第２刷，複製）	1975	¥1, 430
9.	日本油田・ガス田分布図（第２版）	1976	¥1, 320
10.	日本水理地質図	1964	⬇
11.	日本の火山（第３版，説付）	2013	¥1, 980 ⬇
12.	日本地質構造図（複製，説付，３枚組）	1968	¥3, 630
13.	日本変成相図（説付，英文）	1970	¥770
14.	日本鉱床生成図（英文）	1973	¥770
15-1.	日本鉱床生成図－花崗岩類と鉱化作用－（1）モリブデン・タングステン・錫（英文）	1973	¥990
15-2, 3.	日本鉱床生成図（２枚組）	1992	¥3, 740
-2.	－深成岩活動と鉱化作用－（2）白亜紀－第三紀		
-3.	－深成岩活動と鉱化作用－（3）第三紀－第四紀		
16-1.	日本絶対年代図　花崗岩（英文）	1975	⬇
16-2.	日本絶対年代図　変成岩（英文）	1977	¥990
17-1.	日本鉱床分布図　粘土鉱床（説付）	1976	¥1, 540
17-2, 3, 4.	日本鉱床分布図（３枚組）	1979	¥3, 300
-2.	鉛・亜鉛鉱床		
-3.	銅鉱床		
-4.	マンガン鉱床		
17-5, 6.	日本鉱床分布図（２枚組）	1979	¥2, 310
-5.	金・銀・アンチモン・水銀・ひ素鉱床		
-6.	硫黄・硫化鉄・石膏・重晶石鉱床		
18.	日本活断層図（説付）	1978	⬇
19-1.	日本の熱水変質帯分布図 鮮新世後期－完新世（説付）	1979	¥2, 420
20.	日本地熱資源賦存地域分布図	1980	¥1, 430
21.	日本温泉放熱量分布図	1980	¥1, 430
22.	コンピューター編集による日本地質図（２刷，付記付）	1990	¥2, 420
23.	日本の磁気図（説付）	1992	¥2, 640

そのほか(小縮尺図, 海外地球科学図など)

100万分の1日本地質図 第３版（４枚組）	1992	¥6, 600
100万分の1日本地質図 －日本地質アトラス（1982）－（第２刷 複製）	1987	¥4, 950
500万分の1日本地質図（第４版，英文）	1982	¥1, 430
300万分の1日本地質図（英文）	1953	⬇
300万分の1日本鉱物分布図（英文，３枚組）	1960	¥550
300万分の1日本列島地温勾配図	1999	¥1, 760
日本列島及びその周辺域の熱データベース	2019	⬇
100万分の1日本重力図（ブーゲー異常図）（説付，３枚組）	1999	¥4, 070
日本の地球化学図	2004	¥4, 730
地球化学アトラス－北関東－	1991	¥5, 830
日本の熱水系アトラス	2007	¥2, 200
海と陸の地球化学図	2010	¥2, 970
関東の地球化学図	2015	¥1, 430
中部地方の地球化学図	2019	¥1, 430
アジア地質図 1:500万（２枚組）	2011	¥4, 620
アジア鉱物資源図 1:500万（説付，２枚組）	2014	¥3, 960
東アジア地質図 1:300万（３枚組）	2003	¥8, 360
東アジア鉱物資源図 1:300万（説付，２枚組）	2007	¥2, 530
中央アジア地質図 1:300万（２枚組）	2007	¥7, 150
中央アジア鉱物資源図 1:300万（説付，２枚組）	2012	¥4, 950
韓国南部・日本西部及び周辺海域の地球科学図集 1:400万（A３，９枚綴）	2001	¥1, 430
東アジア地質災害図 1:770万（説付，３枚組）	2002	¥3, 850
東アジア地域地震火山災害情報図	2016	⬇

海陸シームレス地質図

《 海陸シームレス地質情報集 》

⬇ 海陸シームレス地質情報集は、ウェブサイトからデータがダウンロードできます。
[https://www.gsj.jp/researches/project/coastal-geology/results/]
また、S－1, 2, 3, 4 は、DVD版を販売しています。
（DVD版には、ラスターやシェープファイルなど空間情報は含まれていません。）

S-1.	能登半島北部沿岸域	2010	¥1, 540
S-2.	新潟沿岸域	2011	¥1, 540
S-3.	福岡沿岸域	2013	¥1, 320
S-4.	石狩低地帯南部沿岸域	2014	¥1, 320
S-5.	駿河湾北部沿岸域	2016	
S-6.	房総半島東部沿岸域	2019	
S-7.	相模湾沿岸域	2021	
S-8.	伊勢湾・三河湾沿岸域	2025	

数値地質図 ※G-3,12 P-1 欠番

G20-1. ～7. 20万分の1数値地質図幅集			
G20-1.	「北海道北部」（第２版）	2010	¥990
G20-2.	「北海道南部」（第２版）	2010	¥990
G20-3.	「東北」	2004	¥3, 190
G20-4.	「関東甲信越及び伊豆小笠原諸島」	2004	¥2, 970
G20-5.	「北陸，中部及び近畿」	2005	¥1, 540
G20-6.	「中国東部，中国中部及び四国」	2005	¥1, 540
G20-7.	「中国西部，九州及び南西諸島」	2005	¥1, 540
G- 1.	100万分の1日本地質図 第３版 CD-ROM版第２版	2003	¥1, 100
G- 2.	東・東南アジアの数値地質図 200万分の1 第２版（英文）	2004	－
G- 4.	日本の新生代火山岩の分布と産状 Ver. 1. 0	2000	－
G- 5.	東・東南アジアの都市域地球科学データ（英文）	2001	－
G- 7.	北海道地質ガイド 第２版	2002	¥1, 100
G- 8.	東・東南アジアの都市域地球科学データ（第２版）（英文）	2001	－
G- 9.	富士火山地質図 CD-ROM版［1968発行初版収録］	2002	¥1, 210
G-10.	200万分の1日本地質図 第５版 CD-ROM版	2003	¥1, 320
G-11.	東・東南アジア地質災害デジタルマップ（英語版，第２版）	2006	－
G-13.	東・東南アジア地質災害デジタルマップ“GeoHazardView”（英文）	2004	－
G-14.	札幌及び周辺部地盤地質図 CD-ROM版	2006	⬇
G-15.	地質環境アトラス　山形市周辺地域 CD-ROM版	2009	¥1, 100
G-16.	20万分の1日本シームレス地質図 DVD版	2009	¥1, 650
G-17.	九州地質ガイド	2010	¥1, 100
P- 2.	日本重力データベース DVD版	2013	⬇
P- 3.	東・東南アジア磁気異常図 改訂版（第３版）（英文）	2021	⬇
P- 4.	400万分の1韓国南部・日本西部及び周辺海域の地球科学図集 CD-ROM版（英文）	2002	－
P- 5.	日本列島及びその周辺域の地温勾配及び地殻熱流量データベース	2004	¥1, 210
P- 6.	日本空中磁気データベース	2005	¥1, 760
P- 7.	有珠火山地域地球物理総合図	2010	¥1, 100
M- 1.	日本周辺海域音波探査データベース	2001	－
EQ-1.	北海道太平洋岸の津波浸水履歴図	2004	¥1, 210
V- 1.	岩手火山地質データベース	2006	🌐
V- 2.	三宅島火山地質データベース	2006	🌐
V- 3.	口永良部島火山地質データベース	2009	¥1, 210 🌐

[V-1, 2, 3 は、日本の火山データベース (https://gbank.gsj.jp/volcano/)で、Web版を公開しています.]

北海道金属非金属鉱床総覧

Ⅰ.	新第三紀後期－第四紀の鉱化作用 1：80万	1964	⬇
Ⅱ.	新第三紀の鉱化作用 1：80万	1964	¥660
Ⅲ.	古生代後期－第三紀初期の鉱化作用 1：80万	1962	⬇
Ⅳ.	北海道地質図 1：80万（第２刷）	1965	⬇
北海道金属非金属鉱床総覧（Ⅰ-Ⅳ）説明書		1967	¥1, 650

¥ ···· メディア (紙など) の販売価格 (税込・送料別)　－ ···· 販売停止　⬇ ···· データダウンロード (無料, https//www.gsj.jp/Map/)　🌐 ···· Web公開

鉱物資源図

《1：50万》

1.	北海道(東部・西部)	1996	¥7,480
2.	東北	1997	¥4,510
3.	関東甲信越	1998	¥4,730
4.	中部近畿	2000	¥4,730
5.	中国四国	2004	¥4,950
6.	九州	2003	¥4,840
7.	南西諸島	2005	¥3,630

日本炭田図（説明書付）

1.	常磐炭田地質図	1:5万	1957	⬇
2.	北松炭田地質図	1:2.5万	1960	¥3,190
3.	留萌炭田大和田地区地質図	1:2.5万	1959	¥770
4.	常磐炭田泉地域地質図	1:1万	1959	¥660
5.	釧路炭田新縫別地域地質図	1:1万	1961	¥770
6.	石狩炭田空知地区東芦別区域地質図	1:1万	1961	¥1,430
7.	釧路炭田北西部地域地質図	1:2万	1967	¥1,430
8.	雨竜－留萌炭田地域地質図	1:2万	1968	¥3,190
9.	佐世保炭田佐世保市南西部地域地質図	1:1万	1969	¥1,430
10.	新潟県赤谷含炭地地域地質図	1:5千	1969	¥1,320
11.	石狩炭田地質図	1:5万	1973	⬇
12.	佐世保炭田西南部地域地質図	1:5万	1974	¥1,980
13.	天北炭田地質図	1:2.5万	1975	⬇
14.	天草炭田地質図	1:5万	1997	¥7,480

日本油田・ガス田図

1.	青山奥	1:5万	1961	¥660
2.	横浜	1:1.5万	1961	⬇
3.	横須賀	1:2万	1962	⬇
4.	富津－大多喜	1:5万	1962	⬇
5.	五城目南部	1:1.5万	1963	¥770
6.	三浦半島	1:2.5万	1968	⬇
7.	魚沼	1:5万（説付）	1970	¥3,740
8.	本宿	1:2.5万	1969	¥1,650
9.	七谷	1:2.5万	1970	¥880
10.	茂原	1:1.5万	1971	⬇
11.	佐渡	1:5万（説付）	1972	⬇
12.	沖縄本島中－南部	1:5万	1987	¥4,070
13.	新潟県中部地域	1:10万	1992	¥4,070

重力図

《ブーゲー異常（1：20万）》

1.	青森地域（第2刷）	1989	¥2,310
2.	秋田地域	1990	¥1,540
3.	山形地域	1991	¥1,540
4.	新潟地域	1993	¥1,760
5.	上信越地域	1994	¥2,310
6.	阿武隈地域	1995	¥1,980
7.	北上地域	1996	¥2,530
8.	渡島地域	1997	¥1,870
9.	苫小牧地域	1998	¥1,650
10.	札幌地域	1998	¥1,650
11.	帯広地域	1999	¥1,650
12.	旭川地域	1999	¥1,650
13.	北見地域	2000	¥1,650
14.	根室地域	2000	¥2,640
15.	名寄地域	2000	¥1,980
16.	天北地域	2001	¥1,980
17.	大分地域	2001	¥1,870
18.	福岡地域	2001	¥2,530
19.	唐津地域	2003	¥2,530
20.	宮崎地域	2004	¥2,530
21.	鹿児島地域	2004	¥2,530
22.	屋久島地域	2005	¥2,530
23.	長崎地域	2006	¥2,530
24.	山口地域	2006	¥2,970
25.	広島地域	2007	¥2,970
26.	松山地域	2008	¥2,970
27.	岡山地域	2009	¥2,750
28.	高知地域	2010	¥2,750
29.	姫路地域	2013	¥1,870
30.	徳島地域	2013	¥1,760
31.	京都地域	2014	¥1,760
32.	和歌山地域	2017	⬇
33.	金沢地域	2018	⬇
34.	名古屋地域	2020	⬇
35.	伊勢地域	2022	⬇
36.	甲府－静岡地域	2024	⬇

《重力図・重力構造図（Sシリーズ）》

S1.	筑波山周辺地域重力図	1：5万	2003	¥2,860
S2.	福井地域重力構造図	1：10万	2006	¥2,310
S3.	甲府地域重力構造図	1：10万	2010	¥2,750

地熱地域等重力線図

1. 北海道十勝川上流，駒ヶ岳北部・南部，大成・熊石地域
2. 下北，花巻，栗駒北部・南部，蔵王，吾妻南部地域
3. 那須，白根北部・南部，伊豆，紀伊山地地域
4. 伽藍岳，涌蓋，阿蘇，霧島，硫黄島地域
   1:5万（1.-4.セット） 1981 ¥4,070

土壌評価図(E)

E-1.	土壌・地質汚染評価基本図 ～5万分の1 姉崎～	2003	¥990
E-2.	土壌・地質汚染評価基本図 ～5万分の1 仙台～	2006	¥1,100
E-3.	表層土壌評価基本図 ～宮城県地域～	2008	¥1,100
E-4.	表層土壌評価基本図 ～鳥取県地域～	2008	¥1,100
E-5.	表層土壌評価基本図 ～富山県地域～	2012	—
E-6.	表層土壌評価基本図 ～茨城県地域～	2014	¥990
E-7.	表層土壌評価基本図 ～高知県地域～	2017	⬇
E-8.	表層土壌評価基本図 ～四国地域～	2021	⬇
E-9.	表層土壌評価基本図 ～九州・沖縄地方～	2023	⬇
E-10.	表層土壌評価基本図 ～中国地方～	2024	⬇

燃料資源図(FR)

FR-1.	燃料資源地質図「三陸沖」	2005	¥1,100
FR-2.	燃料資源地質図「東部南海トラフ」	2010	¥1,430
FR-3.	燃料資源図「関東地方」	2015	¥990

地熱資源図(GT)

GT-1.	東北・九州地熱資源図 CD-ROM版	2002	—
GT-2.	日本温泉・鉱泉分布図及び一覧(第2版)CD-ROM版	2005	⬇
GT-3.	九州－大分－豊肥地域の地熱データ処理集	2007	—
GT-4.	全国地熱ポテンシャルマップ	2009	⬇

空中磁気図

1.	酒田－糸魚川海域 1:50万，酒田－糸魚川 1:20万	1972	¥1,100
2.	稚内－札幌海域 1:20万	1972	¥1,100
3.	浜頓別－網走海域 1:20万	1973	¥660
4.	御前崎－豊橋海域 1:20万	1973	¥660
5.	西九州長崎－川内海域 1:20万	1973	¥660
6, 7.	気仙沼－鴨川海域 1:20万	1974	¥1,100
8, 9, 10.	厚岸－襟裳，函館－襟裳，奥尻海域 1:20万	1974	¥1,100
11, 12.	輪島－福井，尻屋崎－気仙沼海域，花巻地域 1:20万	1975	¥1,100
13.	福井－隠岐海域 1:20万	1977	¥660
14, 15, 16.	豊橋－串本，串本－延岡，延岡－佐多岬海域 1:20万	1977	¥1,760
17, 18.	天北地域，十勝地域 1:20万	1977	¥660
19, 20.	日高地域，大雪地域 1:20万	1978	¥660
21, 22.	奥尻－津軽，西津軽－酒田海域 1:20万	1978	¥1,100
23.	五島列島－甑島海域 1:20万	1978	¥1,100
24.	北見地域 1:20万	1979	¥660
25.	大隅半島－種子島東方海域 1:20万	1980	¥1,100
26.	佐渡－能登半島海域 1:20万	1980	¥1,100
27.	房総沖－伊豆沖海域 1:20万	1980	¥1,100
28.	常磐沖東方海域 1:20万	1981	¥1,100
29.	日本周辺海域 1:100万	1982	¥1,100
30.	三陸沖東方海域 1:20万	1982	¥1,100
31.	関東沖東方海域 1:20万	1982	¥1,100
32.	沖縄島北西方海域 1:20万	1984	¥1,100
33.	沖縄島西方海域 1:20万	1985	
34.	宮古島北方海域 1:20万	1989	¥1,100
35.	尖閣諸島海域 1:20万	1993	¥2,200
36, 37.	伊豆大島地域 1:5万，伊東周辺地域 1:2.5万	1994	¥1,100
38.	雲仙地域 1:5万	1994	¥1,100
39.	西表島周辺地域 1:10万	1994	¥1,100

＊No.40以降は「高分解能空中磁気異常図」として刊行。

40.	由利原地域 1:5万	2002	¥2,860
41.	有珠火山地域 1:2.5万	2003	¥2,860
42.	神戸－京都地域 1:10万	2004	¥2,860
43.	浅間火山地域 1:2.5万	2005	¥2,860
44.	岩手火山地域 1:2.5万	2008	¥2,860
45.	福井平野地域 1:5万	2010	¥2,970
46.	養老断層地域 1:10万	2014	¥2,200
47.	富士火山地域 1:2.5万	2016	¥4,400
48.	仙台平野南部沿岸地域 1:2.5万	2020	¥2,200

¥ ···· メディア（紙など）の販売価格（税込・送料別）
⬇ ···· データダウンロード（無料，https//www.gsj.jp/Map/ ）
— ···· 販売停止または公開停止

特殊地質図

[No. 2, 6, 7, 8, 9 は在庫切]

1.	東京地質図 1:2万（説付）	1888	
2.	相川鉱山四近地質図 1:6千	1889	
3.	御料局生野鉱山地質説明書	1893	
4.	地質精査図「吉岡」 1:7.5千（説付）	1922	
5.	精査図幅「久根」 1:1.5万（説付）	1923	
6.	関東地方綜合地質図 1:40万	1951	
7.	東京都及近郊地質図 1:10万	1952	
8.	伊吹山石灰石品位別分布図 1:1万（説付）	1952	
9.	Geologic Map of Mobara Gas Field 1:5万	1960	
10.	掛川地方地質図 1:5万（説付）	1961	
11.	山形北部地方地質図 1:5万（説付）	1962	¥990
12.	富士火山地質図（第1版2刷，複製）1:5万（説付）	1968	¥1,540
12.	富士火山地質図（第２版）1:5万（説付）	2016	¥1,870
13.	佐世保北部地域地質図 1:2.5万	1970	¥990
14.	生駒山地西麓部地質図 1:2.5万（説付）	1972	¥880
15.	石狩沖積低地地質図 1:10万（説付）	1972	¥1,320
16.	(-1, 2a, 2b) 多摩丘陵北西部関東ローム地質図 他（補説付）	1989	¥2,640
-1.	多摩丘陵北西部関東ローム地質図 1:1万	1972	
-2a.	川崎市五反田川流域関東ローム地質図 1:5千	1972	
-2b.	生田試験地関東ローム地質図 1:5百	1972	
17.	鬼首地質図 1:2.5万（英文）	1972	¥770
18.	中部地方領家帯地質図 1:20万	1974	
19.	阿寺断層周辺地域の地質構造図 1:5万	1976	
20.	東京湾とその周辺地域の地質 第2版 1:10万（説付）	1995	¥6,490
21-1.	豊肥地熱地域地質図 1:10万（説付）	1982	¥2,530
21-2.	仙岩地熱地域地質図 1:10万（説付）	1985	¥3,300
21-3.	栗駒地熱地域地質図 1:10万（説付）	1986	¥4,840
21-4.	八甲田地熱地域地質図 1:10万（説付）	1988	¥3,080
21-5.	仙岩地域中心部地熱地質図 1:5万（説付）	1992	¥4,070
22.	静岡・御前崎及び横須賀地域重力図（ブーゲー異常図）1:20万	1982	¥880
23-1.	相模平野北部周辺地域環境地質図 1:2.5万（説付）	1984	¥3,520
23-2.	筑波研究学園都市及び周辺地域の環境地質図 1:2.5万（説付）	1988	¥5,720
24.	関東地域重力図（ブーゲー異常図）1:20万	1985	¥1,210
25.	北部タイ温泉分布図 1:100万（英文）	1987	¥1,760
26.	伊豆大島火山1986年の噴火 1:2.5万（修正第2刷）	1987	
27.	北鹿地域鉱物資源評価地質図 1:5万（説付）	1988	¥5,610
28-1.	海底地質音響画像図 －豊後水道南部－ 1:1万	1988	¥660
29.	琵琶湖南部湖底状況図 1:1万（説付）	1989	¥3,300
30.	札幌及び周辺部地盤地質図 1:3万（説付）	1991	¥4,730
31-1.	新潟地熱資源図 1:50万（説付）	1993	¥4,730
31-2.	秋田地熱資源図 1:50万（説付）	1996	¥5,280
31-3.	九州地熱資源図 1:50万（説付）	2000	¥7,040
31-4.	札幌地熱資源図 1:50万（説付）	2001	¥4,840
31-5.	青森地熱資源図 1:50万（説付）	2001	¥5,390
32.	東アジア磁気異常図 1:400万（英文）	1994	¥3,080
33.	日本周辺海域鉱物資源分布図（第２版）1:700万（説付）	2017	¥3,080
34.	諏訪湖湖底堆積状況図 1:1.35万	1995	¥1,650
35.	中国モウス沙漠および周辺地域の水文環境図 1:50万（説付，英文）	1998	¥7,370
36.	東・東南アジア熱流量図 1:500万（英文）	1997	¥2,420
37.	東海沖海底音響画像図 1:40万	1998	¥770
38.	札幌－岩内地域マグマ－鉱化熱水系分布図 1:20万	2000	¥3,960
39.	千葉県清和県民の森周辺の地質図 1:1.5万（説付）	2008	¥3,520
40.	関東平野中央部の地下地質情報とその応用（CD-ROM）	2014	¥1,210
41.	栃木県シームレス地質図（第２版）	2024	
42.	多摩川低地の沖積層アトラス	2022	

大規模火砕流分布図

大規模火砕流分布図は、ウェブサイト (https://www.gsj.jp/Map/JP/lvi.html) から、データがダウンロードできます。

1.	姶良カルデラ入戸火砕流堆積物分布図 1:25万	2022
2.	支笏カルデラ支笏火砕流堆積物分布図 1:25万	2022
3.	阿蘇カルデラ阿蘇４火砕流堆積物分布図 1:25万	2023
4.	阿蘇カルデラ阿蘇３火砕流堆積物分布図 1:25万	2024
5.	洞爺カルデラ洞爺火砕流堆積物分布図 1:25万	2025

構造図

1.	地質構造図 秋田 1:50万	1968	¥990
2.	後期新生代地質構造図 東京 1:50万（付図４枚）	1973	
3.	第四紀地殻変動図 近畿 1:50万（付図３枚）	1974	
4.	伊豆半島活断層図 1:10万（説付，付図２枚）	1978	
5.	信越地域活構造図 1:20万	1979	¥1,760
6.	秋田－山形地域活構造図 1:20万	1981	¥2,310
7.	阿寺断層系ストリップマップ 1:2.5万（説付）	1993	¥3,080
8.	中央構造線活断層系（四国地域）ストリップマップ 1:2.5万（説付，３枚組）	1993	¥4,730
9.	中央構造線活断層系（近畿地域）ストリップマップ 1:2.5万	1994	¥2,530
10.	柳ヶ瀬－養老断層系ストリップマップ 1:10万	1994	¥2,640
11.	糸魚川－静岡構造線活断層系ストリップマップ 1:10万	1995	¥2,640
12.	兵庫県南部地震に伴う地震断層ストリップマップ －野島・小倉及び灘川地震断層－ 1:1万（説付）	1997	¥3,740
13.	花折断層ストリップマップ 1:2.5万（説付）	2000	¥2,970
14.	全国主要活断層活動確率地図 1:200万（説付）	2005	¥2,860

火山地質図

火山地質図は、ウェブサイト (https://www.gsj.jp/Map/JP/volcano.html) から、データがダウンロードできます。

1.	桜島火山地質図（第２版）1:2.5万	2013	¥1,210
2.	有珠火山地質図（第２版）1:2.5万	2007	¥2,090
3.	草津白根火山地質図（２刷 複製）1:2.5万	1983	¥1,650
4.	阿蘇火山地質図（４刷 複製）1:5万	1985	¥1,210
5.	北海道駒ヶ岳火山地質図（２刷 複製）1:5万	1989	¥1,870
6.	浅間火山地質図 1:5万	1993	¥1,870
7.	青ヶ島火山（1:1万）および伊豆諸島南方海底火山地質図（1:65万）	1994	¥2,750
8.	雲仙火山地質図（２刷 複製）1:2.5万	1995	¥1,210
9.	那須火山地質図 1:3万	1997	¥2,310
10.	伊豆大島火山地質図 1:2.5万	1998	¥1,870
11.	霧島火山地質図 1:5万	2001	¥1,650
12.	三宅島火山地質図 1:2.5万	2005	¥1,980
13.	岩手火山地質図 1:2.5万	2005	¥2,860
14.	口永良部島火山地質図 1:2.5万	2007	¥2,090
15.	樽前火山地質図 1:3万	2010	¥1,870
16.	十勝岳火山地質図 1:3万	2010	¥1,980
17.	諏訪之瀬島火山地質図 1:3万	2013	¥1,430
18.	蔵王火山地質図 1:2.5万	2015	¥1,210
19.	九重火山地質図 1:2.5万	2015	¥1,210
20.	八丈島火山地質図 1:2.5万	2018	¥1,430
21.	恵山火山地質図 1:2万	2022	¥1,210
22.	日光白根及び三岳火山地質図 1:2.5万	2022	¥1,320
23.	秋田焼山火山地質図 1:2.5万	2025	¥1,210
24.	御嶽火山地質図 1:2.5万	2025	¥1,650

水文環境図（CD-ROM）※1, 2, 4 は欠番

水文環境図は、「水文環境図/全国水文環境データベース」(https://gbank.gsj.jp/WaterEnvironmentMap/main.html) で、公開しています。また、no. 7～9 は、CD-ROM版を販売しています (Windows10 + IE環境のみ動作確認済)。

3.	関東平野	2005	
5.	筑紫平野（第２版）	2019	
6.	山形盆地（第２版）	2020	
7.	熊本地域	2014	¥1,100
8.	石狩平野（札幌）	2015	¥990
9.	富士山	2016	¥880
10.	勇払平野	2019	
11.	大阪平野	2019	
12.	紀の川平野	2021	
13.	静清地域	2023	
14.	越後平野（信濃川流域）	2024	
15.	大井川下流域	2025	

¥ ･･･ メディア (紙など) の販売価格 (税込･送料別)
･･･ データダウンロード (無料, https//www.gsj.jp/Map/)
･･･ Web公開

日本水理地質図

1.	木曽川左岸・矢作川・豊川流域 1:10万（説付）	1961	⬇
2.	関東平野中央部 1:10万（説付）	1962	⬇
3.	関東平野西南部 1:10万（説付）	1962	⬇
4.	釜無川および笛吹川流域 1:5万	1963	⬇
5.	香東川・土器川および財田川流域 1:10万（説付）	1964	¥550
6.	愛媛県金生川・加茂川・中山川・重信川流域 1:10万（説付）	1964	¥660
7.	千葉西部 1:10万	1964	⬇
8.	奈良県大和川流域 1:5万	1965	¥660
9.	多摩川右岸・相模川・酒匂川流域 1:10万	1965	⬇
10.	関東平野北西部 1:10万	1966	⬇
11.	長野県松本盆地 1:5万（説付）	1966	⬇
12.	兵庫県南西部地域 1:10万（説付）	1967	⬇
13.	佐賀・福岡県筑後川中流域 1:5万	1967	¥550
14.	富士山域 1:5万（説付）	1967	¥1, 100
15.	都城盆地 1:10万（説付）	1968	¥770
16.	仙台湾臨海地域 1:10万	1968	¥880
17.	高知県鏡川・国分川・物部川流域 1:2. 5万	1968	¥660
18.	福岡・大分県山国川・駅館川流域 1:5万	1969	¥660
19.	熊本県白川・黒川流域 1:5万	1970	¥770
20.	鳥取県日野川右岸流域 1:5万	1971	¥880
21.	福岡県矢部川中流域 1:2. 5万	1971	¥880
22.	山梨・長野県釜無川上流域 1:5万	1973	¥1, 210
23.	長野・群馬県湯川・吾妻川上流域 1:5万	1974	¥1, 540
24.	長野県千曲川中流域 1:5万	1974	¥1, 540
25.	島原半島 1:5万	1975	⬇
26.	長崎県諫早・北高地区 1:5万	1978	¥1, 430
27.	長野県上川・柳川・宮川流域 1:5万	1978	¥1, 430
28.	福島県郡山盆地 1:5万	1978	¥1, 540
29.	福島県福島盆地 1:5万	1979	¥1, 650
30.	山梨県甲府盆地 1:5万	1980	¥1, 650
31.	長野県千曲川及び犀川流域 1:5万	1981	¥1, 760
32.	新潟県高田平野 1:5万	1982	¥1, 980
33.	徳島県吉野川下流域 1:5万	1983	¥1, 540
34.	徳島県那賀川下流域 1:5万	1984	¥1, 430
35.	長野県伊那谷地域 1:5万	1984	¥1, 980
36.	静岡県天竜川下流域 1:5万	1984	¥1, 540
37.	静岡県大井川下流域 1:5万	1985	¥1, 870
38.	静岡県安倍川下流域 1:5万	1986	¥1, 760
39.	福井県敦賀平野 1:2. 5万	1989	¥2, 200
40.	山形県米沢盆地南部 1:2. 5万	1993	¥2, 420
41.	鹿児島県奄美諸島 1:5万	1998	¥4, 840

海洋地質図

《 縮尺 1：20万 （＊：説明書なし）》

[No. 1～57 紙での刊行]

1.	甑島周辺海域海底地質図＊	1975	⬇
2.	対馬－五島海域表層底質図＊	1975	⬇
3.	相模灘及付近海底地質図	1976	⬇
4.	相模灘及付近表層堆積図＊	1976	⬇
5.	紀伊水道南方海底地質図＊	1977	⬇
6.	紀伊水道南方表層堆積図＊	1977	⬇
9.	八戸沖表層堆積図＊	1978	¥2, 640
10.	八戸沖海底地質図	1978	¥2, 200
12.	西津軽海盆表層堆積図＊	1979	¥2, 640
16.	紋別沖表層堆積図＊	1981	¥2, 750
20.	隠岐海峡海底地質図＊	1982	¥2, 750
22.	釜石沖海底地質図	1983	¥2, 970
24.	房総半島東方海底地質図	1983	¥2, 860
25.	釜石沖表層堆積図＊	1984	¥3, 080
26.	八丈島北東方海底地質図＊	1985	¥2, 640
27.	鹿島灘海底地質図＊	1986	¥2, 420
28.	室戸岬沖海底地質図	1986	¥3, 080
29.	土佐湾海底地質図	1987	¥3, 080
30.	西津軽海盆海底地質図	1987	¥2, 970
31.	スミスリフト及び鳥島リフト海底地質図＊	1988	¥4, 070
32.	熊野灘表層堆積図	1988	¥3, 520
33.	金華山沖海底地質図＊	1990	¥4, 180
34.	土佐湾表層堆積図	1988	¥2, 750
35.	鳥取沖海底地質図	1989	¥4, 180
36.	鳥取沖表層堆積図	1990	¥3, 410
37.	室戸岬沖表層堆積図	1990	¥2, 970
38.	経ヶ岬沖表層堆積図	1993	¥3, 190
39.	下北半島沖海底地質図	1993	¥3, 520
40.	経ヶ岬沖海底地質図	1993	¥3, 740
41.	秋田西方表層堆積図	1994	¥3, 850
42.	粟島周辺表層堆積図	1994	¥3, 630
43.	佐渡島南方海底地質図	1994	¥4, 070
44.	佐渡島南方表層堆積図	1994	¥3, 410
45.	佐渡島北方表層堆積図	1995	¥3, 850
46.	佐渡島北方海底地質図	1995	¥4, 510
47.	粟島周辺海底地質図	1996	¥5, 720
48.	秋田西方海底地質図	1996	¥5, 830
49.	豊後水道南方海底地質図	1998	¥5, 280
50.	ゲンタツ瀬海底地質図	2000	¥4, 290
51.	豊後水道南方表層堆積図	1999	¥4, 070
52.	駿河湾海底地質図	1999	¥5, 940
53.	ゲンタツ瀬表層堆積図	2000	¥3, 960
54.	日向灘表層堆積図	2000	¥3, 740
55.	塩屋埼沖海底地質図	2001	¥5, 500
56.	響灘表層堆積図	2001	¥4, 070
57.	能登半島西方表層堆積図	2001	¥3, 960

[No.58～90 CD-ROM / DVD-ROMでの刊行]

58.	見島沖表層堆積図	2002	¥1, 760
59.	能登半島東方海底地質図	2002	¥1, 760
60.	能登半島東方表層堆積図	2007	¥3, 520
61.	能登半島西方海底地質図	2007	¥3, 300
62.	日御碕沖表層堆積図	2007	¥3, 740
63.	枝幸沖海底地質図	2007	¥3, 410
64.	日向灘海底地質図	2008	¥3, 850
65.	遠州灘海底地質図	2008	¥4, 620
66.	石狩湾表層堆積図	2008	¥3, 850
67.	石狩湾海底地質図	2008	¥3, 740
68.	北見大和堆表層堆積図	2009	¥3, 300
69.	隠岐海峡表層堆積図	2010	¥3, 190
70.	落石岬沖表層堆積図	2011	¥3, 300
71.	釧路沖表層堆積図	2011	¥3, 080
72.	襟裳岬沖表層堆積図	2011	¥3, 080
73.	釧路沖海底地質図	2011	¥3, 520
74.	落石岬沖海底地質図	2012	¥2, 640
75.	天売島周辺海底地質図	2012	¥3, 410
76.	積丹半島付近表層堆積図	2012	¥2, 860
77.	日高舟状海盆海底地質図	2012	¥1, 100
78.	宗谷岬西方海底地質図	2013	¥1, 100
79.	野間岬沖表層堆積図	2013	¥1, 100
80.	奥尻島北方表層堆積図	2013	¥1, 100
81.	日高舟状海盆表層堆積図	2013	¥1, 100
82.	奥尻海盆表層堆積図	2013	¥1, 100
83.	襟裳岬沖海底地質図	2014	¥1, 100
84.	種子島付近表層堆積図	2014	¥990
85.	沖縄島北部周辺海域海洋地質図（海底地質図・表層堆積図）	2015	¥1, 100
86.	室蘭沖表層堆積図	2015	¥990
87.	金華山沖表層堆積図	2016	¥990
88.	見島沖海底地質図	2016	¥990
89.	響灘海底地質図	2017	¥990
90.	沖縄島南部周辺海域海洋地質図（海底地質図・表層堆積図）	2018	¥990

[No.91～ ウェブサイトからのデータ提供のみ。(https://www.gsj./Map/JP/marine-geology.html)]

91.	種子島付近海底地質図	2022	⬇
92.	久米島周辺海域海洋地質図（海底地質図・表層堆積図）	2022	⬇
93.	野間岬沖海底地質図	2022	⬇
94.	積丹半島付近海底地質図	2023	⬇
95.	熊野灘海底地質図	2025	⬇

《 縮尺 1:100万, 1:200万, 1:300万（説明書なし）》

[紙での刊行]

7.	琉球島弧周辺広域海底地質図 1:100万	1977	⬇
8.	西南日本外帯沖広域海底地質図 1:100万	1977	⬇
11.	日本海溝, 千島海溝南部およびその周辺広域海底地質図 1:100万	1978	⬇
13.	日本海南部および対馬海峡周辺広域海底地質図 1:100万	1979	⬇
14.	北海道周辺日本海及びオホーツク海域広域海底地質図 1:100万	1979	⬇
15.	日本海中部海域広域海底地質図 1:100万	1981	⬇
17.	小笠原島弧北部広域海底地質図 1:100万	1982	¥2, 860
18.	小笠原島弧南部及びマリアナ島弧北部広域海底地質図 1:100万	1982	¥2, 750
19.	中部太平洋フリー・エア重力異常図 1:200万	1982	¥1, 540
21.	中部太平洋マンガン団塊分布図 1:200万	1983	¥1, 650
23.	日本周辺海底地質図 1:300万	1983	⬇

¥ ‥‥ メディア (紙など) の販売価格 (税込・送料別)

⬇ ‥‥ データダウンロード (無料, https//www.gsj.jp/Map/)

50万・20万・7.5万・5万分の1 地質図幅
50万分の1 活構造図

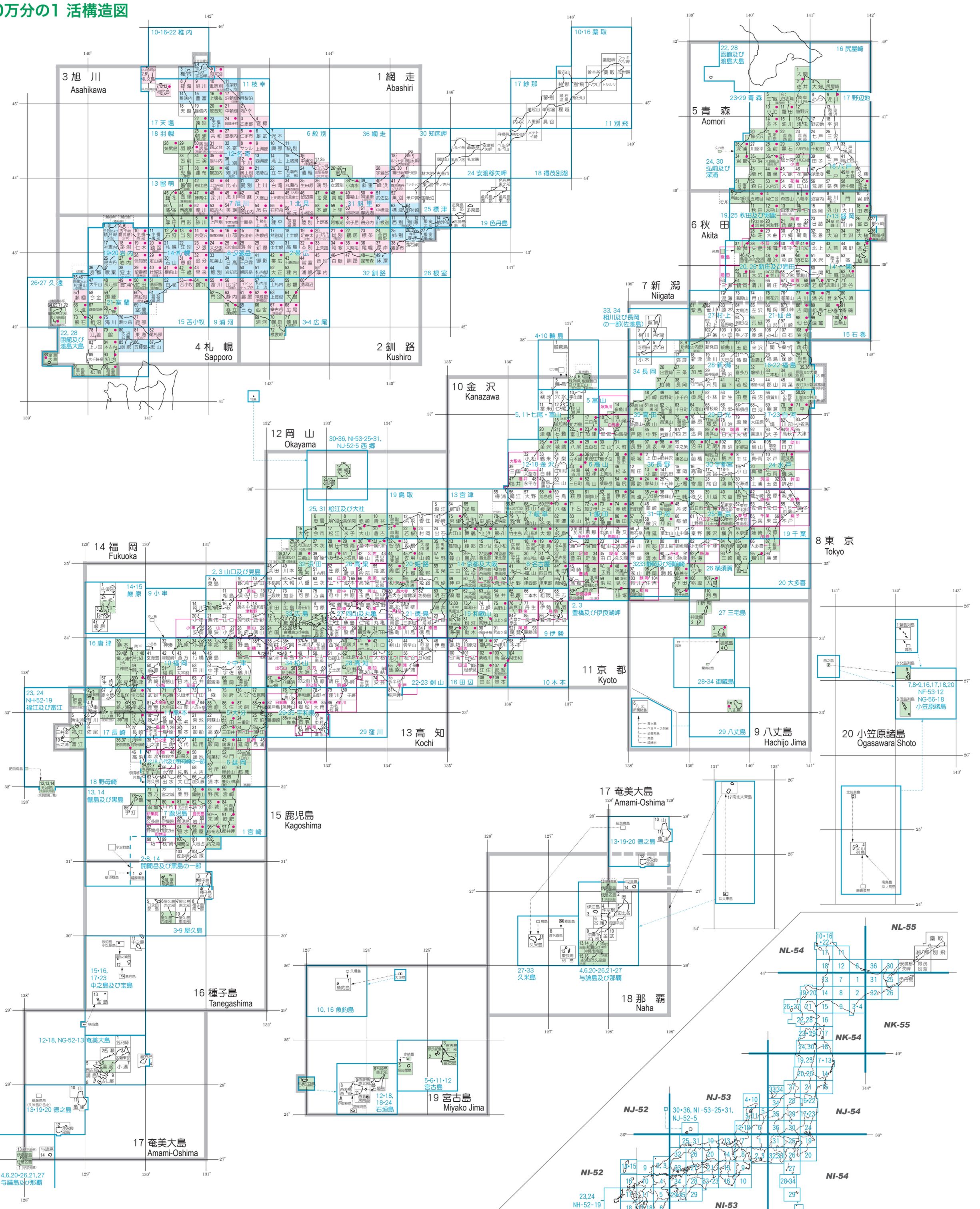

東京	50万分の1地質図幅[1～17] 50万分の1活構造図[1～8, 10～15]（刊行済）
東京	20万分の1地質図幅
東京	7.5万分の1地質図幅（刊行済）
	5万分の1地質図幅 未刊行
	5万分の1地質図幅 刊行済 地質調査総合センター（旧地質調査所）発行
	5万分の1地質図幅 刊行済 国土交通省北海道局（旧北海道開発庁）発行
	5万分の1地質図幅 刊行済 （地独）北海道立総合研究機構 エネルギー・環境・地質研究所（旧北海道立地下資源調査所）発行

（地独）北海道立総合研究機構 エネルギー・環境・地質研究所（旧北海道立地下資源調査所）発行の地質図幅は、販売価格・在庫ともに一覧表及び索引図に記載していません。在庫及び販売価格は、（一財）山の手博物館へお問い合わせ下さい。

5万分の1地質図幅 記載例（8. 東京-74「横浜」図幅）

74
横 浜

50万分の1地質図幅 区画内番号
例）50万分の1地質図幅 8.「東京」区画内 74「横浜」
5万分の1地質図幅名

●印は在庫切れ。［ウェブサイト（https://www.gsj.jp/Map/）から、地質図幅・説明書のデータをダウンロードしてご利用ください。］
（ ）内の図名は、現地形図名。
販売価格は、裏面一覧表に記載してあります。

2つの区画にまたがって●印のあるもの、または2つ以上の番号で価格が記載されているものは、図が1枚のもの、または図が2枚以上で説明書が共通（セット）で販売しているものです。

20万分の1 地質図幅　索引図

特殊地質図　火山地質図　構造図　大規模火砕流分布図

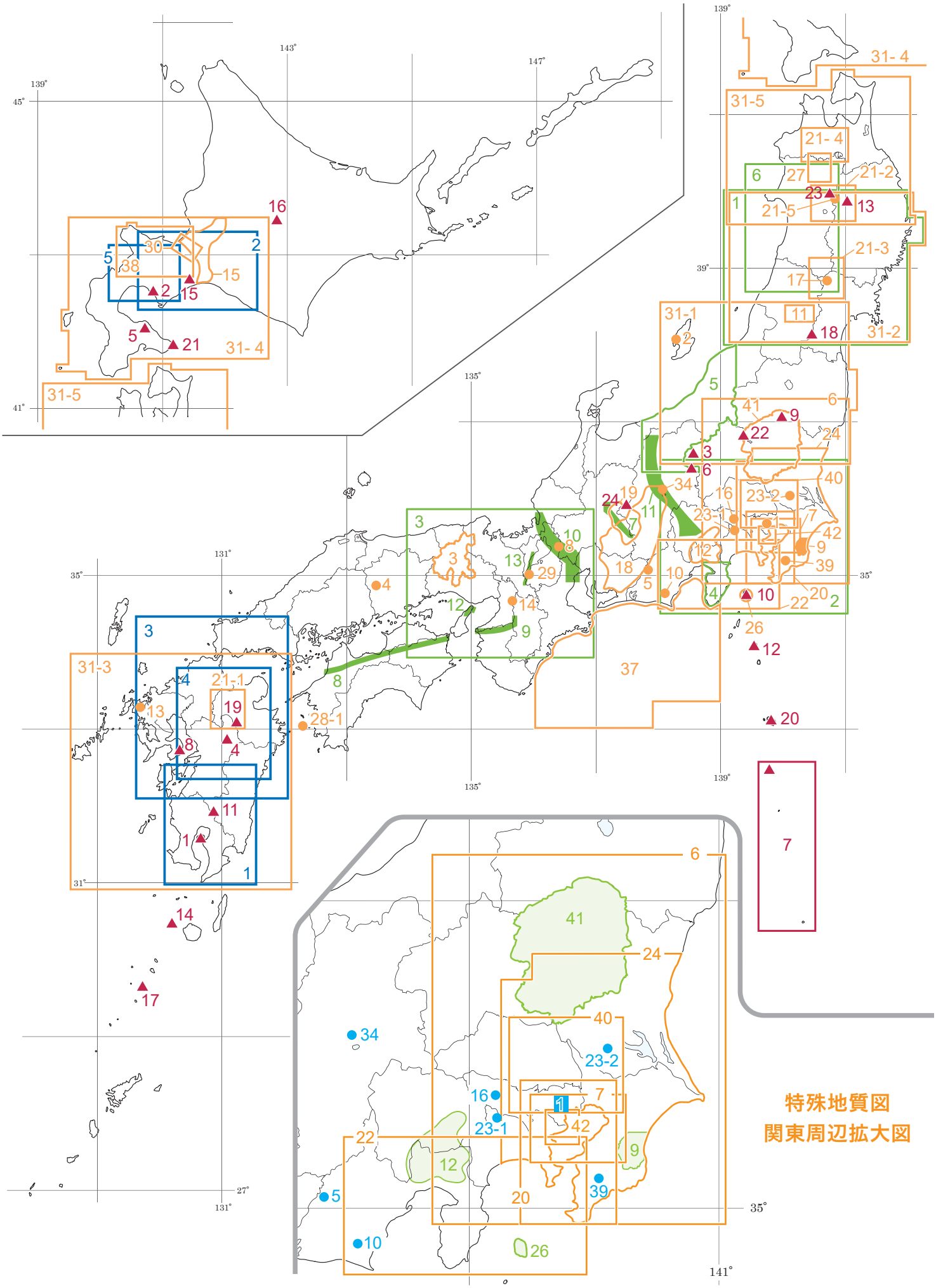

海洋地質図 日本水理地質図 水文環境図

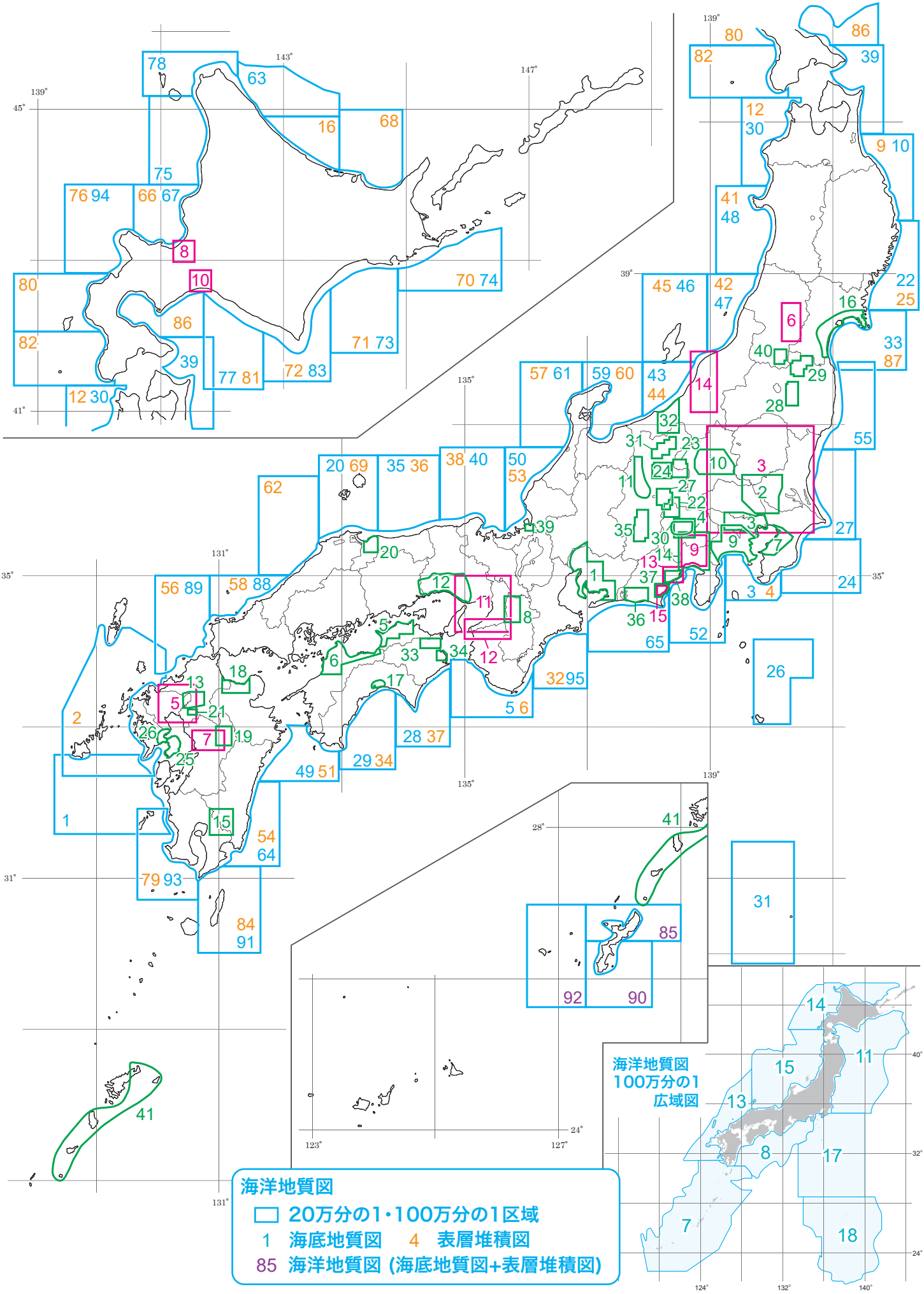

鉱物資源図　日本油田・ガス田図　日本炭田図

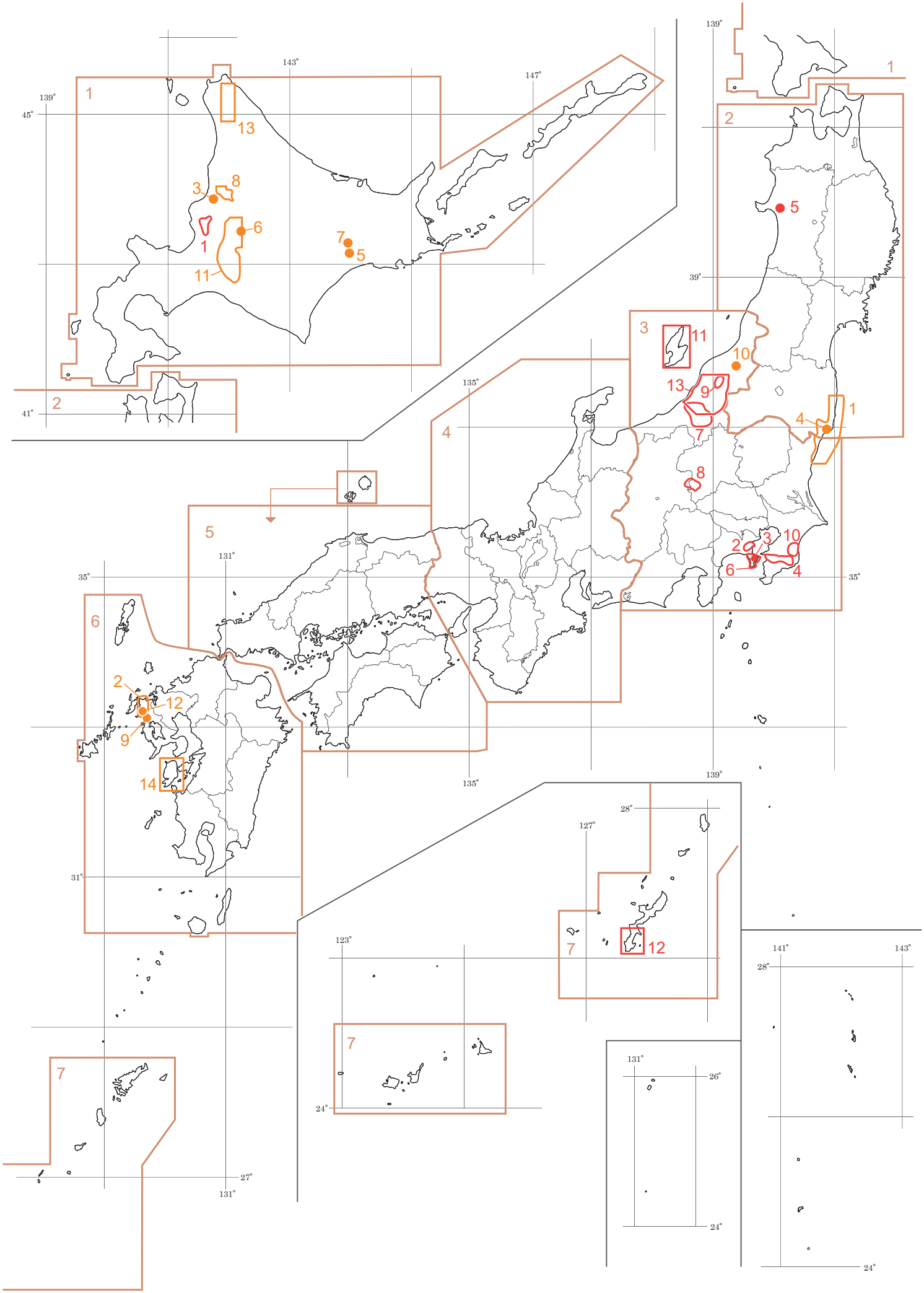
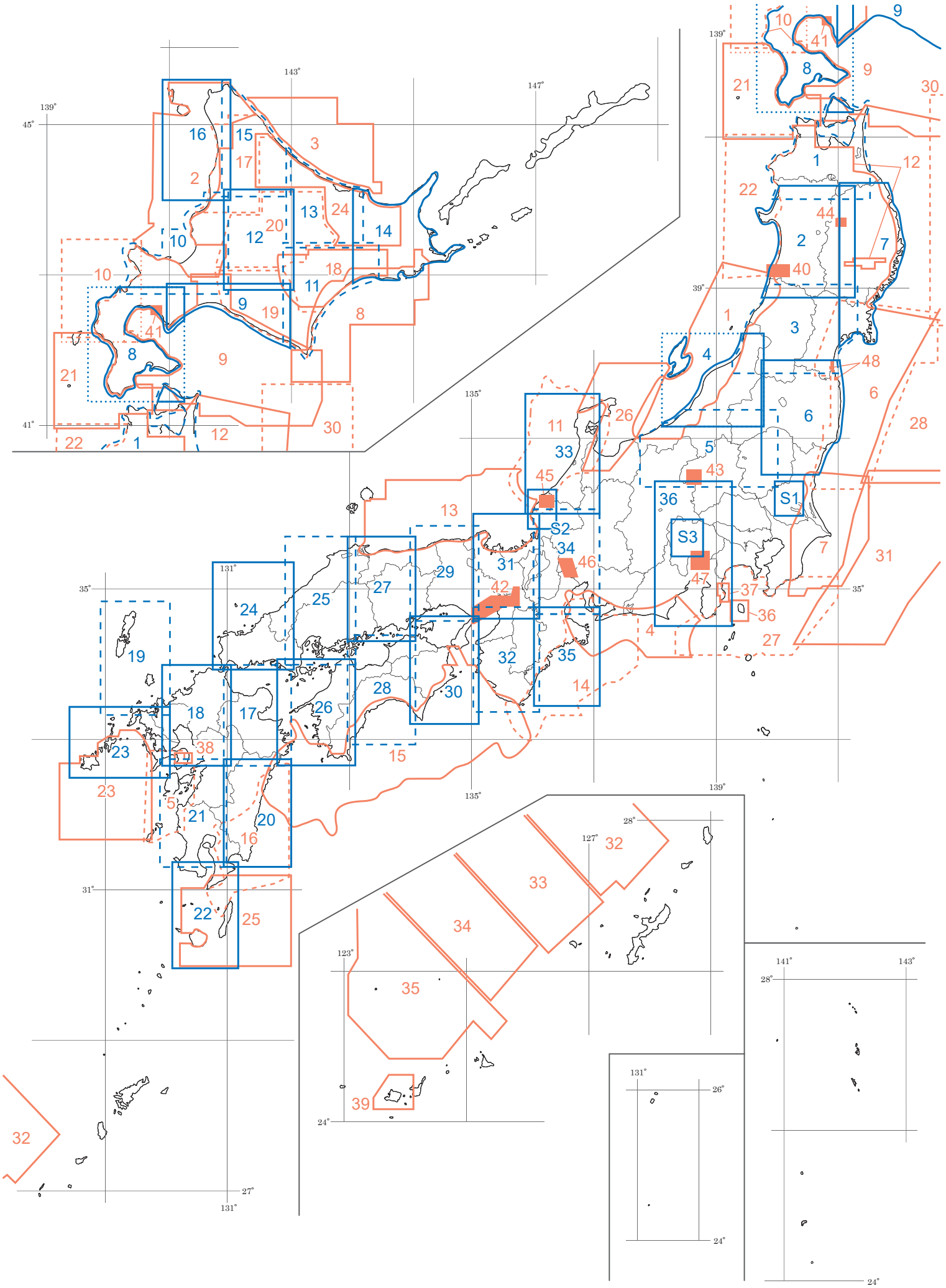
空中磁気図　重力図